

STATUT

COMUNA SĂLIȘTEA

JUDEȚUL ALBA

2021

În conformitate cu prevederile

Art.20 din Ordonanta Guvernului nr.53/2002

si in temeiul

**Legii nr.96/2003 pentru aprobarea O.G nr.53/2002 privind Statutul – cadru al unitatilor
administrative teritoriale,**

a

OUG 57/2019 privind Codul Administrativ

și a

Ordinului nr. 25/2021

CADRU LEGAL

- CONSTITUȚIA ROMÂNIEI
- ORDONANȚĂ Nr. 53 din 16 august 2002 privind Statutul-cadru al unității administrativ-teritoriale
 - MONITORUL OFICIAL NR. 633 din 27 august 2002
- LEGE Nr. 96 din 18 martie 2003 pentru aprobarea Ordonanței Guvernului nr. 53/2002 privind Statutul-cadru al unității administrativ-teritoriale

- OUG nr. 57/2019 republicată, privind Codul Administrativ
 - Monitorul Oficial nr. 555 din 05 iulie 2019
- Legea nr.52/2003 privind transparența decizională în administrația publică
 - Monitorul Oficial nr.70 din 3 februarie 2003
- Legea nr. 554/2004 privind contenciosul administrativ
 - Monitorul Oficial nr. 1154 din 7 decembrie 2004
- Legea nr. 340/2004 privind instituția prefectului cu modificările și completările ulterioare, republicata
 - Monitorul Oficial nr. 658 din 21 iulie 2004
- Legea nr. 273/2006 privind finanțele publice locale
- Legea nr. 571/2003 – Codul fiscal și normele metodologice de aplicare a acestuia
- Legea nr. 213/1998 privind proprietatea publică
- Legea nr. 51/2006 privind serviciile de utilitate publică
- Declarația Universală a Drepturilor Omului
- Legea nr. 161/2003 privind unele măsuri pentru asigurarea transparenței în exercitarea demnităților publice, a funcțiilor publice și în mediul de afaceri, prevenirea și combaterea corupției;
- Cartea Europeană a Autonomiei Locale și Descentralizării
- OUG 57/2019 privind Codul Administrativ
- Ordin 25/2021

CAPITOLUL I

Prezentarea generală a unității administrativ-teritoriale

Articolul 1

(1) Unitatea administrativ-teritorială Comuna Săliștea, județul Alba, este:

a) persoană juridică de drept public, cu capacitate juridică deplină și patrimoniu propriu;

b) subiect juridic de drept fiscal;

c) titulară a drepturilor și obligațiilor ce decurg din contractele privind administrarea bunurilor care aparțin domeniului public și privat al acesteia, precum și din raporturile cu alte persoane fizice sau juridice, în condițiile legii.

(2) Comuna Săliștea, județul Alba, are sediul social în satul Săliștea, la adresa: Str. Joseni nr. 477, precum și codul de înregistrare fiscală 517655.

(3) Însemnele specifice ale unității administrativ-teritoriale Săliștea sunt:

a) stema, care se va aproba prin Hotărârea Guvernului, va avea modelul prevăzut în anexa nr. 1.a la prezentul statut, la data aprobării;

b) steagul, care se va aproba prin Hotărârea Guvernului, va avea modelul prevăzut în anexa nr. 1.b la prezentul statut, la data aprobării;

c) imnul, care se va aprobat prin Hotărârea Consiliului Local Săliștea și a Consiliului Local al Județului Alba, al cărui text și muzică vor fi prevăzute în anexa nr. 1.c la prezentul statut.

Articolul 2

(1) Comuna Săliștea, județul Alba, are reședința în satul Săliștea, comuna Săliștea, Județul Alba.

(2) Comuna Săliștea, județul Alba, se delimitează din punct de vedere teritorial:

- Comuna Blandiana în partea de nord;
- Comuna Vințude Jos în partea de nord-est;
- Orașul Cugir în partea de vest;
- Comuna Pianu în partea de est;
- Comuna Șibot în partea de nord-vest;

(3) Comuna Săliștea are în componență un număr de patru localități rurale - Comuna Săliștea cuprinde patru sate – Săliștea, Săliștea-Deal, Tărtăria și Mărgineni. Comuna Săliștea este amplasată în partea de sud-vest a județului Alba.

Coordonatele geografice ale comunei sunt - amplasare pe paralela 45°53`46” latitudine nordică și pe meridianul de 23°24`26” longitudine estică. Situată la o distanță de circa 26 km de reședința de județ Municipiul Alba Iulia, la 22 km de orașul Sebeș. Teritoriul comunei se întinde pe o suprafață

de 6.011 ha, făcând parte din categoria comunelor de gradul III, conform Planului de Amenajare a Teritoriului Național.

(5) Prezentarea grafică și descriptivă, respectiv suprafețele intravilanului și extravilanului pe fiecare dintre localitățile menționate la alin. (3) sunt prevăzute în anexa nr. 2 la prezentul statut.

Articolul 3

(1) Comuna Săliștea, județul Alba, de o rețea hidrografică formată din: râu, pârâu.

(2) Pe teritoriul Comunei Săliștea, județul Alba, se regăsesc o floră și faună diverse.

(3) Comuna Săliștea, județul Alba, dispune de o mare diversitate de soluri.

(4) Resursele de subsol ale Comunei Săliștea, județul Alba, sunt formate din:

a) alte resurse.

(5) Denumirea și lungimea râurilor, lacurilor, mlaștinilor sau apelor subterane, denumirea faunei și florei de pe raza teritorială a Comunei Săliștea, județul Alba se regăsesc în anexa nr. 3 la prezentul statut.

Articolul 4

(1) Unitatea administrativ-teritorială Săliștea, județul Alba, s-a înființat în anul 1968.

(2) Există documente cu privire la prima atestare documentară a Comunei Săliștea, județul Alba.

(3) Evoluția istorică a Comunei Săliștea, județul Alba, se regăsește în anexa nr. 4 la prezentul statut.

Articolul 5

(1) Populația Comunei Săliștea, județul Alba, numără 2.197 locuitori, conform datelor de la Recensământul din anul 2011.

(2) Componenta și structura populației Comunei Săliștea, județul Alba, defalcate inclusiv pe localități componente, se regăsește în anexa nr. 5 prezentul statut.

(3) Aspectele privind numărul populației se actualizează în urma recensământului în vederea respectării dreptului cetățenilor aparținând unei minorități naționale de a folosi limba lor maternă în relația cu administrația publică locală și cu serviciile deconcentrate.

CAPITOLUL II

Autoritățile administrației publice locale

Articolul 6

(1) Autoritățile administrației publice locale sunt:

a) Consiliul Local al Comunei Săliștea, județul Alba, reprezintă autoritate deliberativă de la nivelul Comunei Săliștea. Consiliul Local al Comunei Săliștea este format din 11 membri;

b) Primarul Comunei Săliștea, județul Alba, ca autoritate executivă;

c) La nivelul Comunei Săliștea, județul Alba, consiliul local a ales un viceprimar, numele acestuia fiind Gheorghe Mircea Linuț.

(2) Apartenența politică a consilierilor locali/județeni este următoarea:

- 6 consilier Partidul Național Liberal
- 2 consilieri Pro România
- 3 consilieri Partidul Social Democrat

(3) Constituirea Consiliului Local al Comunei Săliștea s-a constatat prin Ordinul Prefectului Județului Alba nr. **15353/G/SJ/II.C.4,5/2020**.

(4) Componenta nominală, perioada de exercitare a mandatelor aleșilor locali, precum și apartenența politică a acestora, începând cu anul 1992, sunt prevăzute în anexa nr. 6.a la prezentul statut, respectiv în anexa nr. 6.b la prezentul statut, după caz.

Articolul 7

(1) Autoritățile administrației publice locale au dreptul de a conferi și retrage titlul de cetățean de onoare persoanelor fizice române sau străine al Comunei Săliștea, județul Alba.

(2) Autoritățile administrației publice locale au dreptul de a conferi certificatul de fiu/fiică al/a Comunei, persoanelor fizice române sau străine pentru Comuna Săliștea.

(3) Criteriile potrivit cărora autoritățile administrației publice locale au dreptul de a conferi și retrage titlul de cetățean de onoare persoanelor fizice române sau străine, precum și procedura aplicabilă pentru acordarea titlului și certificatului de fiu/fiică al/a comunei Săliștea se regăsesc în anexa nr. 7 la prezentul statut.

CAPITOLUL III

Căi de comunicații

Articolul 8

(1) Raza teritorială a Comunei Sălișteea este tranzitată, după caz, de una sau mai multe dintre următoarele rețele de transport, potrivit prevederilor Legii nr. 363/2006 privind aprobarea Planului de amenajare a teritoriului național - Secțiunea I - Rețele de transport, cu modificările și completările ulterioare:

- a) rețeaua rutieră;
- b) rețeaua de căi ferate;
- c) rețeaua de căi navigabile interioare și porturi;
- d) rețeaua de aeroporturi;
- e) rețeaua de transport combinat.

(2) Rețeaua de transport prevăzută la alin. (1) lit. a) este formată, potrivit Ordonanței Guvernului nr. 43/1997 privind regimul drumurilor, republicată, cu modificările și completările ulterioare, din drumuri de interes național, drumuri de interes județean și drumuri de interes comunal și poduri, după caz, astfel cum sunt prezentate în anexa nr. 8.a la prezentul statut.

13 În anexa nr. 8.a se va completa, dacă este cazul, denumirea și lungimea drumurilor de interes național, respectiv: autostrăzi, drumuri expres, drumuri internaționale «E», drumuri naționale principale, drumuri naționale secundare, drumuri de interes județean, drumuri de interes local respectiv drumuri comunale, drumuri vicinale, străzi și poduri noi, după caz, care se află pe raza teritorială a comunei Sălișteea.

(3) Rețeaua de transport prevăzută la alin. (1) lit. b), potrivit prevederilor Legii nr. 363/2006, cu modificările ulterioare, cuprinde: linii de cale ferată convenționale, linii de cale ferată de interes local, pe trasee noi sau poduri noi, după caz, astfel cum sunt prezentate în anexa nr. 8.b la prezentul statut.

(4) Rețeaua de transport prevăzută la alin. (1) lit. c), potrivit prevederilor Legii nr. 363/2006, cu modificările ulterioare, cuprinde: căi navigabile la care se vor executa lucrări de amenajare; puncte de traversare cu bacul și de acostare pentru nave de pasageri, la care se vor executa lucrări de modernizare; puncte de trafic RO - RO noi; porturi la care se vor executa lucrări de modernizare; porturi noi sau porturi turistice și debarcadere pentru nave de pasageri, după caz, astfel cum sunt prezentate în anexa nr. 8.c prezentul statut.

(5) Rețeaua de transport prevăzută la alin. (1) lit. d), potrivit prevederilor Legii nr. 363/2006, cu modificările ulterioare, cuprinde: aeroporturi existente la care se vor executa lucrări de modernizare sau aeroporturi noi, după caz, astfel cum sunt prezentate în anexa nr. 8.d la prezentul statut.

(6) Rețeaua de transport prevăzută la alin. (1) lit. e), potrivit prevederilor Legii nr. 363/2006, cu modificările ulterioare, cuprinde: terminale de transport combinat existente, la care urmează să se execute lucrări de modernizare sau terminale de transport combinat noi, după caz, astfel cum sunt prezentate în anexa nr. 8.e la prezentul statut.

CAPITOLUL IV

Principalele instituții care își desfășoară activitatea pe raza teritorială a unității administrativ-teritoriale

Articolul 9

(1) Rețeaua școlară de la nivelul Comunei Săliștea, județul Alba, potrivit Legii educației naționale nr. 1/2011, cu modificările și completările ulterioare, cuprinde numărul total de unități de învățământ de stat și particular preuniversitar, acreditate, respectiv autorizate să funcționeze provizoriu, numărul total al unităților de învățământ preuniversitar, înființate în structura universităților de stat, și numărul total al furnizorilor de educație autorizați să funcționeze provizoriu.

(2) Pe raza teritorială a Comunei Săliștea își desfășoară activitatea un număr total de 6 unități de învățământ de stat preuniversitar.

(3) Pe raza teritorială a Comunei Săliștea nu își desfășoară activitatea universități, academii de studii, institute, școli de studii superioare de stat private sau confesionale, după caz.

(4) Unitățile de învățământ și furnizorii de educație prevăzuți la alin. (1), precum și universitățile, academiile de studii, institutele, școlile de studii superioare de stat private sau confesionale, după caz, sunt prezentate în anexa nr. 9 la prezentul statut.

(5) Unitatea administrativă teritorială comuna Săliștea, județul Alba, susține unitățile de învățământ și furnizorii de educație prevăzuți la alin. (1) potrivit prevederilor Legii nr. 1/2011.

Articolul 10

(1) Pe raza teritorială a Comunei Săliștea, județul Alba, nu își desfășoară activitatea de instituții de cultură.

(2) Pe raza teritorială a Comunei Săliștea, județul Alba, nu se organizează anual manifestări culturale locale.

Prin manifestare culturală se au în vedere festivaluri naționale/internaționale, inițiative culturale publice etc.

(3) Tipul și denumirea instituțiilor de cultură ori tipul și denumirea manifestărilor culturale se regăsesc în anexa nr. 9 la prezentul statut.

(4) Unitatea administrativă teritorială comuna Săliștea, județul Alba, participă la finanțarea manifestărilor culturale de la bugetele locale, din venituri proprii, fonduri externe rambursabile și nerambursabile, contracte cu terții, după caz, potrivit legii.

Articolul 11

(1) Pe raza teritorială a Comunei Săliștea, județul Alba, se asigură una sau mai multe dintre următoarele forme de asistență medicală, după caz:

a) asistență medicală profilactică și curativă;

b) asistență medicală de urgență;

c) asistență medicală de hemotransfuziologie, transfuzie sanguină sau alte servicii de asistență medicală și prestații autorizate conform legii.

(2) Unitatea administrativă teritorială comuna Săliștea, județul Alba, participă la finanțarea activităților de asistență de sănătate publică de la bugetele locale, din venituri proprii, fonduri externe rambursabile și nerambursabile, contracte cu terții, după caz, potrivit legii.

(3) Asistența medicală prevăzută la alin. (1) lit. a) se realizează, dacă este cazul, prin:

a) cabinete medicale ambulatorii ale medicilor de familie și de alte specialități, centre de diagnostic și tratament, centre medicale, centre de sănătate, laboratoare, precum și prin alte unități sanitare publice și private, după caz;

b) unități sanitare publice și private cu paturi.

(4) Asistența medicală prevăzută la alin. (1) lit. b) se asigură, dacă este cazul, prin unități specializate de urgență și transport sanitar publice sau private, precum și prin structuri de primire a urgențelor, organizate în acest scop.

(5) Lista cu numărul și denumirea unităților prin care se asigură asistența medicală sunt prezentate în anexa nr. 9 la prezentul statut.

Articolul 12

(1) Pe raza teritorială a Comunei Săliștea, județul Alba, se asigură servicii sociale definite potrivit art. 30 din Legea asistenței sociale nr. 292/2011, cu modificările și completările ulterioare.

(2) Unitatea administrativă teritorială comuna Săliștea, județul Alba, asigură cadrul pentru furnizarea serviciilor sociale prevăzute la alin. (1).

(3) Lista cu tipul serviciilor sociale asigurate de Comuna Săliștea, județul Alba, se regăsește în anexa nr. 9 la prezentul statut.

Articolul 13

(1) Pe raza teritorială a Comunei Săliștea, județul Alba nu își desfășoară activitatea, instituții de presă în domeniul presei scrise, media on-line și/sau, după caz, media audiovizual.

(2) Lista cu denumirea instituțiilor de presă prevăzute la alin. (1) se regăsește în anexa nr. 9 la prezentul statut.

Articolul 14

(1) Pe raza teritorială a Comunei Săliștea, județul Alba, își desfășoară activitatea, o asociație sportivă.

(2) Lista cu denumirea cluburilor prevăzute la alin. (1) se regăsește în anexa nr. 9 prezentul statut.

CAPITOLUL V

Funcțiuni economice ale unității administrativ-teritoriale

Articolul 15

Principalele funcțiuni economice, capacități de producție diversificate din sectorul secundar și terțiar, precum și din agricultură sunt prevăzute în anexa nr. 10 la prezentul statut.

CAPITOLUL VI

Bunurile din patrimoniul unității administrativ-teritoriale

Articolul 16

(1) Patrimoniul Unității administrativ teritoriale comuna Săliștea, județul Alba este compus din bunurile mobile și imobile care aparțin domeniului public și domeniului privat al Comunei Săliștea, județul Alba, precum și din totalitatea drepturilor și obligațiilor cu caracter patrimonial.

(2) Inventarul bunurilor aflate în patrimoniul Unității administrativ teritoriale comuna Săliștea, județul Alba, întocmit și atestat prin Hotărârea Consiliului Local nr. 34/2020 în conformitate cu prevederile art. 289 din Ordonanța de urgență a Guvernului nr. 57/2019 privind Codul administrativ, cu modificările și completările ulterioare, se găsește în anexa nr. 11 la prezentul statut.

(3) Inventarul bunurilor aflate în patrimoniul Unității administrativ teritoriale comuna Săliștea, județul Alba se actualizează ori de câte ori intervin evenimente de natură juridică și se publică pe pagina de internet a Primăriei Comunei Săliștea, în secțiunea dedicată acestui statut.

CAPITOLUL VII

Serviciile publice existente

Articolul 17

Serviciile comunitare de utilități publice furnizate la nivelul Comunei Săliște, județul Alba, sunt, după caz:

- a) serviciul public de alimentare apă și canalizare, furnizat de - S.C. Apa C.T.T.A. S.A. Alba;
- b) serviciul public de alimentare cu energie termică în sistem centralizat- nu există;
- c) serviciul public de transport, furnizat de - SC Livio Dario SRL ;
- d) serviciul public de salubritate, furnizat de- SC Consult Soc Centrum SRL;
- e) serviciul public de iluminat – SC Electrica SA;
- f) alte servicii publice.

Articolul 18

Transportul și distribuția energiei electrice de pe raza teritorială a Comunei Săliște sunt furnizate de SC Electrica SA.

Articolul 19

Pe raza teritorială a Comunei Săliște este asigurată alimentarea cu gaze naturale în satele Săliște și Tărtăria.

Articolul 20

Serviciul public de administrare a domeniului public al Comunei Săliște este furnizat de: Compartiment monitorizare proceduri administrative, relații cu publicul, registru agricol, fond funciar, cadastru și urbanism.

CAPITOLUL VIII

Atribuirea și schimbarea denumirilor de străzi, piețe și de obiective de interes public local

Articolul 21

(1) Comuna Sălișteea, județul Alba, atribuie sau schimbă denumirile de: străzi, piețe și de obiective de interes public local, precum și pentru obiective și instituții de interes local aflate în subordinea sa, cu respectarea prevederilor Ordonanței Guvernului nr. 63/2002 privind atribuirea sau schimbarea de denumiri, aprobată cu modificări prin Legea nr. 48/2003, cu modificările și completările ulterioare.

(2) În situația în care, prin proiectele de hotărâri ale consiliilor locale, se propune atribuirea ca denumire a unor nume de personalități ori evenimente istorice, politice, culturale sau de orice altă natură ori schimbarea unor astfel de denumiri, aceste hotărâri vor putea fi adoptate numai după ce au fost analizate și avizate de comisia de atribuire de denumiri județeană, respectiv a municipiului București, în conformitate cu prevederile Ordonanței Guvernului nr. 63/2002 privind atribuirea sau schimbarea de denumiri, aprobată cu modificări prin Legea nr. 48/2003, cu modificările și completările ulterioare.

(3) Schimbarea denumirilor instituțiilor publice și a obiectivelor de interes județean, se face prin hotărâre a consiliului județean, cu avizul consiliului local pe al cărui teritoriu administrativ sunt amplasate instituțiile și obiectivele în cauză, în conformitate cu prevederile Ordonanței Guvernului nr. 63/2002 privind atribuirea sau schimbarea de denumiri, aprobată cu modificări prin Legea nr. 48/2003, cu modificările și completările ulterioare.

CAPITOLUL IX

Societatea civilă, respectiv partidele politice, sindicatele, cultele și organizațiile nonguvernamentale care își desfășoară activitatea în unitatea administrativ-teritorială

Articolul 22

(1) Comuna Săliștea, județul Alba, realizează un cadru de cooperare sau asociere cu organizații neguvernamentale, asociații și cluburi sportive, instituții culturale și artistice, organizații de tineret, în vederea finanțării și realizării unor acțiuni sau proiecte care vizează dezvoltarea comunității.

(2) Comuna Săliștea, județul Alba, acordă o atenție deosebită proiectelor culturale și educative cu caracter local, regional, național, european și internațional, care se încadrează în strategia de dezvoltare a unității administrativ-teritoriale.

(3) Comuna Săliștea, județul Alba, poate acorda finanțări nerambursabile de la bugetul local, în baza Legii nr. 350/2005 privind regimul finanțărilor nerambursabile din fonduri publice alocate pentru activități nonprofit de interes general, cu modificările și completările ulterioare.

(4) Lista cu denumirea principalelor organizații neguvernamentale care își desfășoară activitatea pe raza teritorială a Comunei Săliștea, județul Alba, se regăsește în anexa nr. 12 la prezentul statut.

Articolul 23

(1) Pe teritoriul Comunei Săliștea, județul Alba, își desfășoară activitatea 6 partide politice, înființate în condițiile Legii partidelor politice nr. 14/2003, republicată, cu modificările și completările ulterioare.

(2) Lista partidelor politice care își desfășoară activitatea în Comuna Săliștea, județul Alba, se găsește în anexa nr. 12 la prezentul statut.

Articolul 24

(1) Pe teritoriul Comunei Săliștea, județul Alba, nu își desfășoară activitatea organizații sindicale sau asociații profesionale, după caz.

(2) Lista organizațiilor sindicale sau asociațiilor profesionale, după caz, care își desfășoară activitatea în Comuna Săliștea se găsește în anexa nr. 12 la prezentul statut.

Articolul 25

(1) În Comuna Săliștea își desfășoară activitatea următoarele culte religioase: ortodoxă, penicostală și Creștini după Evanghelie.

(2) Lista cu denumirile lăcașelor aparținând cultelor religioase prevăzute la alin. (1) se regăsește în anexa nr. 12 la prezentul statut.

CAPITOLUL X

Participare publică

Articolul 26

Populația din Comuna Săliștea, județul Alba, este consultată și participă la dezbaterile problemelor de interes local sau județean, după caz, astfel:

- a) prin intermediul referendumului local, organizat în condițiile legii;
- b) prin intermediul adunărilor cetățenești organizate pe sate, în mediul rural, și pe cartiere și/sau zone ori străzi, în mediul urban, după caz;
- c) prin dezbaterile publice asupra proiectelor de acte administrative;
- d) prin participarea la ședințele consiliului local sau județean, după caz;
- e) prin alte forme de consultare directă a cetățenilor, stabilite prin regulamentul de organizare și funcționare al consiliului.

Articolul 27

(1) În funcție de obiectul referendumului local, modalitatea de organizare și validare a acestuia se realizează cu respectarea prevederilor Legii nr. 3/2000 privind organizarea și desfășurarea referendumului, cu modificările și completările ulterioare sau ale Ordonanței de urgență a Guvernului nr. 57/2019, cu modificările și completările ulterioare, după caz.

(2) Referendumul local se poate organiza în toate satele și localitățile componente ale comunei sau numai în unele dintre acestea.

Capitolul XI

Cooperare sau asociere

Articolul 28

Comuna Săliștea, județul Alba, se asociază sau cooperează, după caz, cu persoane juridice de drept public sau de drept privat române sau străine, în vederea finanțării și realizării în comun a unor acțiuni, lucrări, servicii sau proiecte de interes public local cu respectarea prevederilor art. 89 din Ordonanța de urgență a Guvernului nr. 57/2019, cu modificările și completările ulterioare.

Articolul 29

(1) Comuna Săliștea, județul Alba, aderă la asociații naționale și internaționale ale autorităților administrației publice locale, în vederea promovării unor interese comune.

(2) Lista cu denumirea înfrățirilor, cooperărilor sau asocierilor încheiate de Comuna Săliștea, județul Alba, se regăsește în anexa nr. 13 la prezentul statut.

Articolul 30

Programele, proiectele sau activitățile, după caz, a căror finanțare se asigură din bugetul local, prin care se promovează/consolidează elemente de identitate locală de natură culturală, istorică, obiceiuri și/sau tradiții, se regăsesc în anexa nr. 14 la prezentul statut.

CAPITOLUL XII

Dispoziții tranzitorii și finale

Articolul 31

Anexele nr. 1-14 fac parte integrantă din prezentul statut, aprobat prin Hotărârea Consiliului Local nr.

Articolul 32

Orice modificare care are ca obiect modificarea Statutului Comunei Săliște, județul Alba, sau a anexelor acestuia se realizează numai prin hotărâre a autorității deliberative.

Articolul 33

Anexa nr. 11 la prezentul statut se actualizează ori de câte ori intervin evenimente de natură juridică.

Articolul 34

Prezentul statut și anexele acestuia, cu excepția celei prevăzute la art. 33 se actualizează, în funcție de modificările și completările apărute la nivelul elementelor specifice ale acestora, cel puțin o dată pe an.

Anexa nr. 1.a

Modelul stemei Comunei Săliștea, județul Alba.

Comuna Săliștea, județul Alba, nu are un model de stemă locală.

Anexa nr. 1.b

Modelul steagului Comunei Săliștea, județul Alba.

Comuna Săliștea, județul Alba, nu are un model de steag local.

Anexa nr. 1.c

Modelul imnului Comunei Săliștea, județul Alba.

Unitatea administrativ teritorială Comuna Săliștea, județul Alba, nu are stabilit un imn local.

Anexa nr. 2

Prezentarea grafică și descriptivă, respectiv suprafețele intravilanului și a extravilanului pe fiecare dintre localități.



Comuna Săliștea este amplasată în partea de sud-vest a județului Alba.

Coordonatele geografice ale comunei sunt - amplasare pe paralela 45°53'46" latitudine nordică și pe meridianul de 23°24'26" longitudine estică. Situată la o distanță de circa 26 km de reședința de județ Municipiul Alba Iulia, la 22 km de orașul Sebeș. Teritoriul comunei se întinde pe o suprafață de 6.011 ha, făcând parte din categoria comunelor de gradul III, conform Planului de Amenajare a Teritoriului Național.

Comuna Săliștea are în componență patru sate – Săliștea, Săliștea-Deal, Tărtăria și Mărgineni. Conform datelor de la recensământul din 2011, comuna Săliștea avea o populație de 2.197 locuitori.

Satul Săliștea este străbătut de DJ 705 E pe direcția Tărtăria-Săliștea Deal, urmat de DC57 până la satul Mărgineni, la o distanță de 5 km față de DN 7 și calea ferată Alba Iulia – Simeria.

Satul Tărtăria este amplasat pe DJ 705 E și pe drumul comunal care coboară în sat, în partea de nord a comunei, la o distanță de 3,5 km de satul Săliștea.

Satul Mărgineni se află în partea de sud a comunei, la o distanță de 12 km,

Satul Săliștea-Deal este amplasat în partea de sud-est a comunei la o distanță de 2,5 km.

Comuna Săliștea se învecinează cu:

- Comuna Blandiana în partea de nord;
- Comuna Vințude Jos în partea de nord-est;
- Orașul Cugir în partea de vest;
- Comuna Pianu în partea de est;
- Comuna Șibot în partea de nord-vest;

Principalele căi de acces către comuna Săliștea:

- DJ 705 E – DN – Tărtăria – Săliștea-Deal;
- DJ 705 B – Vinț -Tărtăria;
- DC 218 – Vinerea – Săliștea;

Distanța către Municipiile Alba-Iulia, Aiud, Blaj, Sebeș orașele din județul Alba:

- Alba-Iulia – 26 km;
- Aiud – 55 km;
- Blaj – 60 km;
- Sebeș – 22 km;
- Cugir – 22 km;
- Abrud – 90 km;
- Baia de Arieș – 123 km;
- Câmpeni – 103 km;
- Ocna Mureș – 77 km;
- Teiuș – 43 km;
- Zlatna – 60 km;

Distanța către orașe ale țării:

- Craiova – 308 km;
- București – 355 km;
- Pitești – 239 km;
- Constanța – 578 km;
- Tulcea – 635 km;
- Buzău – 383 km;
- Iași – 441 km;
- Suceava – 419 km;
- Satu Mare – 307 km;
- Timișoara – 198 km;
- Oradea – 368 km;
- Brașov – 226 km;
- Sibiu – 82 km;

Comuna Săliștea dispune de conexiune feroviară directă – Halta Tărtăria.

Relief

Relieful comunei Săliștea cuprinde două forme de relief: zona de luncă și terase joase ale râului Mureș și afluenților acestuia și zona de terase înalte și podiș, iar în partea de sud zona de dealuri, relief fragmentat de afluenți și pâraie de munte.

Pe teritoriul comunei întâlnim:

- Dealuri mici – Munceii Rotunzi – 341,6 m, Dealul Mare – 452 m, Dealul Ciorii – 424,2 m, Dealul Calului și al Bercului – 399,2 m;
- Dealuri mai înalte – Văratecul – 630m, Glodul, Coasta Rachiții, La Halm cu cote de 700-900m;

Alte forme de relief sunt podișul Doba Mică și Doba Mare.

Suprafața comunei Săliștea este de 6.011 ha fiind astfel împărțită:

Destinație	Suprafață - ha
Total	6.011
Intravilan	283,64
Extravilan	5.727,36
Teren agricol	3.350
Teren arabil	1.522
Pășuni	1.159
Fânețe	621
Păduri	2.036
Livezi și pepiniere pomicole	59
Vii și pepiniere viticole	19
Luciu de apă (bălți)	253
Teren neagricol	2.661
Teren ocupat de construcții	65
Căi de comunicații și căi ferate	113
Terenuri degradate și neproductive	166

Sursa: Registru Agricol- Primăria Săliștea -2021

Suprafața fondului funciar, după modul de folosință:

	Forme de proprietate	Anul 2012	Anul 2013	Anul 2014	Anul 2015	Anul 2016
Total	Total	6011	6011	6011	6011	6011
	Proprietate privată	5820	5820	5820	5820	5820
Agricolă	Total	3050	3050	3050	3050	3050
Arabilă	Total	1522	1522	1522	1522	1522
Pășuni	Total	881	881	881	1159	1159
Fânețe	Total	588	588	588	621	621
Vii și pepiniere viticole	Total	29	29	29	19	19
Livezi și pepiniere pomicole	Total	19	19	19	59	59
Terenuri neagricole	Total	2974	2974	2974	2661	2661
Păduri și altă vegetație forestiră	Total	2744	2744	2744	2036	2036
Ocupată cu ape, bălți	Total	33	33	33	253	253
Ocupată cu construcții	Total	68	68	68	65	65
Căi de comunicații și căi ferate	Total	84	84	84	113	113
Terenuri degradate și neproductive	Total	45	45	45	166	166

Sursa: Insse –Baze tempo-

Anexa nr. 3

Hidrografia, flora, fauna și tipul solurilor de la nivelul unității administrativ-teritoriale Săliștea

Hidrografia

Teritoriul comunei Săliștea face parte din bazinul râului Mureș. Principala apă curgătoare ce străbate teritoriul comunei este Valea Archișului (Cioara) care are un bazin hidrografic ce se suprapune peste cea mai mare parte a teritoriului comunei. Valea Archișului produce frecvent inundații ale gospodăriilor. Cel mai important afluent pe partea dreaptă este pârâul Fremanu.

Floră și faună – Rezervații naturale

Vegetația este elementul care reflectă variația altitudinală și se etajează pe o diferență de altitudine de circa 600 m.

Peisajul dominant al comunei Săliștea este cel al pădurilor de stejar și gorun, cer, stejar pufos în asociație cu carpenul, teiul și salcâmul.

În zonele de luncă se întâlnește o vegetație azonală reprezentată prin salcie, plop și arin.

Pajiștile naturale neafectate de lucrările agricole sună alcătuite din specii hidrofile de rogoz, trestie și papură pe terenurile cu exces de umiditate și graminee mezofile ca firuța, iarba câmpului sau pinul în restul teritoriului.

Deasupra stejăretelor în partea sudică a comunei se întâlnesc pădurile de fag care sunt asociate cu carpenul, frasinul și paltinul. La limita inferioară pădurile de fag sunt în amestec cu stejăretele iar la limita superioară apar pâlcuri de conifere.

Vegetația ierboasă este reprezentată prin graminee – țepoșica, păiușul roșu și altele care formează asociații bine reprezentate în pășuni și fânețe naturale.

Pădurile de foioase sunt populate cu animale ca – iepurele comun, lup, căprioară, vulpe, dihor, pisică sălbatică. Dintre păsări amintim – ciocănitoarea pestriță, pițigoii, gaița etc.

Rezervații naturale

Pe teritoriul administrativ al comunei Săliștea nu există areale naturale protejate de lege.

Solul

Solurile de pe teritoriul comunei Săliștea, pornind de la regiunile joase din nord spre cele mai înalte din sud, se remarcă prin prezența următoarelor tipuri:

- Soluri aluvionale lacoviști cu cernoziomuri cambice în partea nordică – favorabile plantelor de cultură;
- Cernoziomuri slab și moderat levigate pe terasele Mureșului;
- Soluri brune de pădure podzolite – soluri evoluat sub păduri de foioase pe argile mărnose și marno-argiloase, soluri slab acide până la acide cu un conținut ridicat de humus, în general mezobazice;
- Soluri brune de pădure caracterizate printr-o aciditate mai pronunțată pe măsură ce urcăm în altitudine, în partea sudică cu orizonturi de suprafață bogate în substanțe organice;

Anexa nr. 4

Datele privind înființarea Comunei Săliștea, județul Alba, prima atestare documentară, precum și evoluția istorică

Scurt istoric al comunei Săliștea

Comuna Săliștea este formată din satele Săliștea, Săliștea-Deal, Tărtăria și Mărgineni.

Prima atestare documentară a localității, ca vatră de sat, există din data de 4 noiembrie 1310 când regele Carol Robert a dăruit Comitatului Reverin din Vințu de Jos, satul Archișul Românesc. Alături de această vatră, apare satul Drejman, atestat la data de 29 iunie 1375 printr-un document emis la Sibiu. Cele doua vetre au fost numite după văile Archiș și Drejman.

Din punct de vedere administrativ, veacuri de-a randul, satul de reședință s-a numit Cioara, până în anul 1965, când printr-o hotărare, în baza D.C.S.nr.799/1964, i-a fost atribuită denumirea de Săliștea, care creează multe confuzii deoarece există multe localități în țară cu această denumire.

Satul Cioara atestat la 23 mai 1458 s-a format prin unirea celor două vetre Archiș și Drejman, în jurul curții familiei nobiliare Barcsay, care prin cei doi fii Ioan și Ladislau ai Elisabetei, în documentul datat 3 martie 1340 apar ca moștenitori ai moșiei Archișul Român.

Într-un document emis la Turda în 14 aprilie 1508, familia Barcsay, pe lângă proprietățile din comitatul Hunedoara și comitatul Alba, dețineau Cioara, Archiș și Drejman.

Dovada a locuirii acestei vetre strămoșești cu două secole înainte de Hristos stau vestigiile ale culturii dacice descoperite aici. Ele constau într-o placă de argint, un lanț de argint și două coliere din argint. Tezaurul a fost descoperit întâmplător de către locuitorul Matei a lui Ștefan Molodeț, în anul 1820 și în prezent se află la Muzeul de Artă din Viena.

Dovezi asemănătoare se dețin și pentru satul Tărtăria unde s-au descoperit niște tăblițe din lut inscripționate, care dovedesc locuirea acestui teritoriu încă din anul 5500 î.d.H. În decursul veacurilor și aceasta localitate a avut mai multe denumiri: Totaria, Tortar(cuvânt tradus = iad sau infern), cunoscându-se evenimentele de instalare a taberei de tătari care produceau pagube populației băștinase. Sub actuala denumire este atestată documentar din anul 1241.

Satele Mărgineni și Săliștea-Deal sunt atestate documentar din zilele noastre, respectiv din anul 1951, până atunci fiind cătunele satului Cioara.

Cătunul Băieș, numit Săliștea-Deal din anul 1951, a fost populat din vremuri străvechi cu lucratori pentru spălătoriile de nisipuri aurifere și producere de cărbune de lemn. După ce aceste îndeletniciri nu au mai fost practicate, locuitorii satului au început să confecționeze corfe din alun, mături din mesteacăn și alte obiecte din lemn. În prezent, ei se ocupă și cu agricultura.

Locuitorii satului Mărgineni, sat constituit din anul 1951, din grupurile de case de pe dealurile sudice ale comunei: Văratec, Sentea, Deal, Alunei și Glodu sunt foarte buni crescători de animale și agricultori, ocupându-se cu exploatarea fânețelor și a livezilor. Pe teritoriul acestui sat se află Schitul Afteia, străveche vatră monahală ce și-a avut drept început altarul de mulțumire ridicat după biruința oștilor creștine împotriva cotorpitorilor turci, în lupta de pe Câmpul Pîinii, din anul 1479.

Tăblițele de la Tărtăria

Săpăturile arheologice efectuate în anul 1961, pe malul stâng al râului Mureș, în apropierea haltei CFR Tărtăria, sub conducerea istoricului și arheologului clujean Nicolae Vlăsa, au fost scoase la iveală vestigiile ale unei culturi străvechi care determină modificări majore în ceea ce privește ierarhia originii scrisului.

Situat pe coordonatele 45° 55` nord și 23° 25` est, complexul magico religios, aparținător culturii Turdaș, dispus pe patru straturi de diferite grosimi, a oferit surprize în îmbogățirea istoriei.



Cu ocazia acestor săpături au fost descoperite pe lângă alte obiecte prețioase, trei tăblițe de lut ars, din care una cu o scenă de vânătoare, iar două cu semne dispuse în mai multe registre, ce sunt interpretate ca o scriere rudimentară. Ele au fost datate inițial ca având o vechime de aproximativ 3000 de ani î.e.n. fiind deci mai vechi cu un mileniu decât cele de la Uruk și Djemet Noar, componente ale scrierii sumeriene.

Cercetătorul Constantin N. Bărbulescu apreciază că așezarea Tărtăria este prima reședință regală din lume, în urma descifrării inscripțiilor de pe tăblițe, comparate cu alte grafii asemănătoare din Mesopotamia, India, Asiria, iar datarea ar fi din 6000-6500 î.H. Pe tăblița rotundă, având diametrul de 6.6 cm, arată cercetătorul, apare BADTABIRA ce în traducere înseamnă „Orașul de la poarta de acces a marelui rege care conduce cele patru districte ale țării care vorbește și trăiește în casa de lângă apă”(vezi Mures).

După 42 de ani de la descoperirea lor, în data de 22 iunie 2003, la mică distanță de locul în care au fost descoperite, la intersecția drumului comunal Săliștea-Tărtăria cu șoseaua națională Deva-Sibiu, a fost inaugurat un monument al Tăblițelor, la inițiativa Fundației Dacia Revival din New York condusă de dr. Napoleon Săvescu, cu contribuția Consiliului Județean Alba, Consiliului Județean Hunedoara, Prefectura Alba, Consiliul local Săliștea în frunte cu primarul Ioan Stuparu și viceprimarul Ioan Munteanu. Monumentul este realizat dintr-un bloc masiv de andezit de câteva tone, nefasonat, pe care sunt reproduse cele trei tăblițe și așezate pe un soclu din beton placat cu marmură, fiind realizat de către sculptorul Ioan Seu din Deva.

La inaugurarea monumentului au participat delegații de cercetatorii invitați la cea de-a patra ediție a Congresului Internațional de Decalogie desfășurat la București și încheiat la Tărtăria, având ca tema: CEL MAI VECHI MESAJ SCRIS DIN LUME: „TĂBLIȚELE DE LA TĂRTĂRIA”. Au fost prezenți cercetatori din SUA, Franța, Germania, Italia, România, oficialități din județele Alba și Hunedoara, un numeros public local și din localitățile învecinate.

În anul 2005 a fost înființată în satul Tărtăria „Asociația Cultural Științifică Tărtăria-22 iunie 2003”. Asociația își propune în principal să desfășoare activități de popularizare și cunoaștere a descoperirii Tăblițelor de la Tărtăria, inițierea unor proiecte și programe care să pună în valoare această descoperire, păstrarea și perpetuarea marilor valori materiale și spirituale prezente în vatra satului Tărtăria (etica familiei țărănești, obiceiuri de viață, datini, credințe, folclor, port etc.), continuarea săpăturilor arheologice la Tărtăria, permanentizarea sitului arheologic, editarea unor materiale publicitare și informatice care să introducă circuitul local în circuitul mondial al valorilor.

Monumente și situri arheologice

Așezare din epoca neolitică Cultura Turdaș – Petrești – Coțofeni

Localizare – 01 A. 077 sat Tărtăria, la 0,2 km nord-est de halta CFR, la Gura Luncii.

La Gura Luncii, culturile Turdaș și Petrești s-au dezvoltat în paralel o lungă perioadă de timp. Conviețuirea culturilor Turdaș-Petrești se încheie prin generalizarea treptată a culturii Petrești, sub forma unor așezări de mare întindere și cu o densă locuire.

Primele date cu privire la tipul și caracterul locuințelor atribuite culturii Petrești, au fost oferite de săpăturile efectuate în anii 1942 – 1943 la Tărtăria. Printre descoperirile de aici se numără și ceramică pictată ce aparține culturii Petrești. Mormintele descoperite la Tărtăria atestă practicarea ritualului înhumației în poziție chircită.

Săpăturile arheologice au fost conduse de K. Horedt în perioada 1942-1943 și de N. Vlăssă în anul 1961. Descoperirile arheologice sunt păstrate la Muzeul de istorie al Transilvaniei de la Cluj-Napoca.

Monumente și ansambluri de arhitectură

Săliștea - Biserica de lemn Sfinții Arhangheli

Biserica aparține fostei Mănăstiri Cioara, fiind construită în anul 1798 și repictată în anul 1830 de către Simon Zugravul din Laz.

Amplasată la o distanță de circa 1 km de satul Săliștea, în Valea Archișului, pe pământul vechii așezări dispărută Volahkarhis. Istoria biserici este legată de răscoala românilor din Transilvania din secolul al XVIII-lea, condusă de călugărul Sofronie. Focar de rezistență românească, așezământul monastic din Plăișorul Cioarei, este distrus în repetate rânduri de reprezentanții conducerii politice.

Avariat, în jurul anului 1757, este refăcut, dovada fiind clopotul mănăstirii ce datează din anul 1763.

Numeroase mărturii demonstrează legăturile cu sudul zonei montane, cum sunt cărțile provenite de aici – Pravila lui Matei Basarab, Penticostar, Rîmnic - 1743, Mărgăritare, București – 1746, Octoih, bucurești – 1746 etc.

La sfârșitul secolului al XVIII-lea, este nevoie să se înlocuiscă biserica veche din satul Săliștea (Cioara cum se numea pe atunci). În această situație, este construit actualul lăcaș, în incinta vechiului cimitir folosindu-se materialul recuperat de la vechiul lăcaș mănăstiresc distrus din nou în anul 1788.

Tărtăria

În anul 1910 biserica veche este demolată. Cu această ocazie este recuperată icoana Arhanghelilor Mihail și Gavril, semnată de Tudor Zugravu.

Mărgineni

Mănăstirea Afteia este o străveche vatră monahală, ale cărei începuturi pot fi stabilite în cea de-a doua jumătate a secolului al XV-lea. Potrivit tradiției locului, prima bisericuță s-a ridicat

aici după lupta de pe Câmpul Pâinii, din anul 1479, când cotropitorii turci au fost biruiți de oștile creștine. În timpul luptei, mulți localnici (bătrâni, femei și copii) s-au refugiat la Plăișor. După câștigarea luptei, drept mulțumire adusă lui Dumnezeu, satele învecinate au ridicat în acel loc un Altar.

Cel mai vechi document care menționează Mănăstirea Afteia este acela care atestă încercarea nereușită a unui dregator din Vințu de a-l prinde pe un călugăr "neunit" din hotarul Cioara, eveniment petrecut în Duminica Floriilor, în anul 1757, când au fost dăramate biserica și chiliile. Mai multe însemnari ale unor slujitori ai schitului, notate pe cărțuț de slujbă, pe icoane și pe clopote (1756-1771), dovedesc faptul că așezământul monahal de la Plăișor a fost ulterior refăcut.

Însemnarea preotului Nicolae Bența, din Cioara, făcută cândva între anii 1840-1851, pe cartea "Îndreptarea legii" (Târgoviște - 1652), mărturisește următoarele: "Această sfânta și dumnezeiască Pravilă este a sfintei biserici greco-orientale din Cioara, rămasă de la mănăstirea din Plaiul Cioarei, care s-a stricat de la 1786, prin zavistia uniților de pe acel timp. Această mănăstire, de cand s-a sfințit nu avem documente, fără cei bătrani spun că moșii și strămoșii lor le-au povestit că au pomenit-o și că a fost bogată și a fost închinată la mănăstirea din Țara Românească, de la Cozia."

Un document păstrat în arhivele din Viena afirmă că Schitul din Cioara a fost dăramat în data de 23 iunie 1786. După această a doua dăramare a schitului, terenul vetrei mănăstirești de la Plăișor a ajuns în posesia unor locuitori. La sfârșitul secolului al XVIII-lea, fiind necesar să se înlocuiască biserica din satul Cioara, cu materialul recuperat de la locașul distrus în anul 1786, se construiește în cimitirul vechi, un nou locaș de rugăciune.

În anul 1904, plin de râvnă și dragoste de cele sfinte, preotul Constantin Oancea a ridicat un paraclis de zid, pe locul fostului așezământ monahal. În anul următor, același părinte a înălțat și o cruce de lemn, pe care a făcut însemnarea că "s-a ridicat de românii din Cioara, în locul fostei Mănăstiri Afteia (Plăișorul Cioarei), desființată în anul 1788".

În anul 1924, preotul Constantin Oancea solicita Arhiepiscopiei reînființarea schitului, pentru care propune, ca viețuitor monah, pe George Mânăilă, din satul Cioara. Primind binecuvântarea episcopală, părintele deschide locașul monahal, așezat sub ocrotirea Sfinților Împărați Constantin și Elena. În data de 5 februarie 1927, localnica Salomia Pop (Prodan) donează terenul vetrei mănăstirești din Plăișor.

În data de 6 iunie 1930, pe culmea dealului existau deja un paraclis de zid și câteva chilii. Biserica ce se dorea a fi zidită urma să aibe zece metri lungime, șase metri lățimeși o turlă mare centrală. În anul 1933, arhitectul Octavian Mihalțan, din Alba Iulia, întocmeste planul bisericii, în stil bizantin, ținând seama de dimensiunile stabilite în ziua de 6 iunie 1930.

În data de 15 iulie 1934, parohia Cioara încheie un contract pentru construirea bisericii, iar în data de 22 iulie 1934 are loc sfințirea pietrei de temelie. În data de 12 august 1935 au fost așezate, pe biserica, Sfintele Cruci, cea de pe turăa fiind dăruită de preotul Constantin Oancea și de soția lui, Valeria.

Sfințirea bisericii Schitului Afteia a fost săvârșită în data de 21 mai 1952, de către episcopul Veniamin Nistor, starețul Catedralei din Alba Iulia, ca delegat al episcopului Ardealului și Hunedoarei. În anul 1965, acoperișul de lemn al bisericii a fost înlocuit cu unul de tablă zincată. În anul 1978, întregul corp al bisericii a fost placat cu siță de brad. În anul 1979, interiorul bisericii a fost zugrăvit în fresca, de către Nicolae Gavrileanu și echipa sa, din Suceava. Catapeteasma a fost și ea înlocuită, una din stejar luându-i locul.

În anul 1988 s-a început construcția paraclisului de vară. Lângă acest paraclis au fost așezate osemintele ctitorilor, preotul Constantin Oanceași monahul Ghenadie Mănăilă. Între anii 1947-1951 s-a ridicat o casă din lemn de brad, pe fundație de piatră, compusă din trei camere și o bucatărie cu pivniță. Între anii 1986-1988, această clădire a fost renovată și mărită.

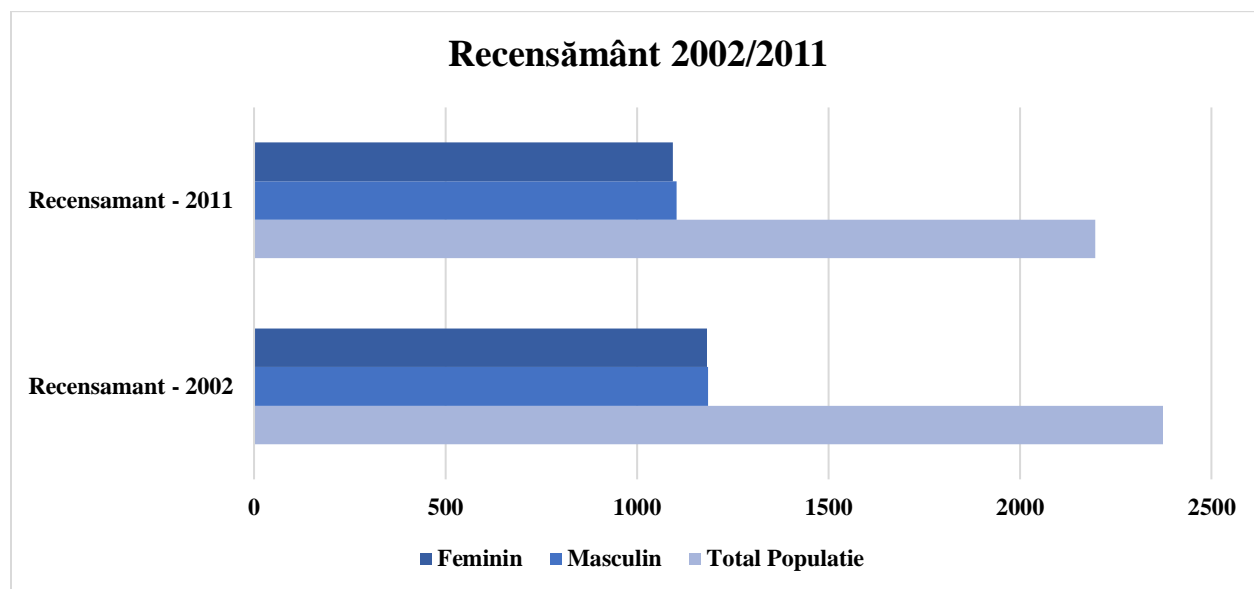
În anul 1952, vreme de patru luni (mai-august), prin detașare de la Mănăstirea Prislop, în paraclisul de la Mănăstirea Afteia a slujit ieromonahul Dometie Manolache. În anul 1986, preotul Iosif Paven a fost așezat paroh al satului Mărgineni și slujitor la altarul Schitului Afteia. Acesta a împlinit cu aleasă daruire slujirea la schit. După rânduirea preotului Simion Boboia, călugărit Sofronie, la Schitul Tet (județul Alba), a fost călugărit și preotul Iosif Paven (Ioan), încredintându-i-se funcția de stareț. Între anii 2000-2002, în afara incintei schitului s-a ridicat o clădire cu două etaje, pentru găzduirea pelerinilor. Biserica de lemn a mănăstirii a fost demolată. Pe locul ei s-a construit o nouă biserică de zid.

Anexa nr. 5

Componența și structura populației Comunei Săliștea, județul Alba.

Conform datelor de la Institutul Național de Statistică, comuna Săliștea avea la nivelul anului 2011 o populație stabilă de 2.197 locuitori, dintre care 1.103 persoane de sex masculin și 1.094 persoane de sex feminin.

În comparație cu datele din recensământul din 2002, populația comunei Săliștea a scăzut de la 2.374 locuitori la 2.197 locuitori în anul 2011.



Sursa: Inse – Recensământ 2011

Populația Comunei Săliștea - pe sexe și grupe de vârstă:

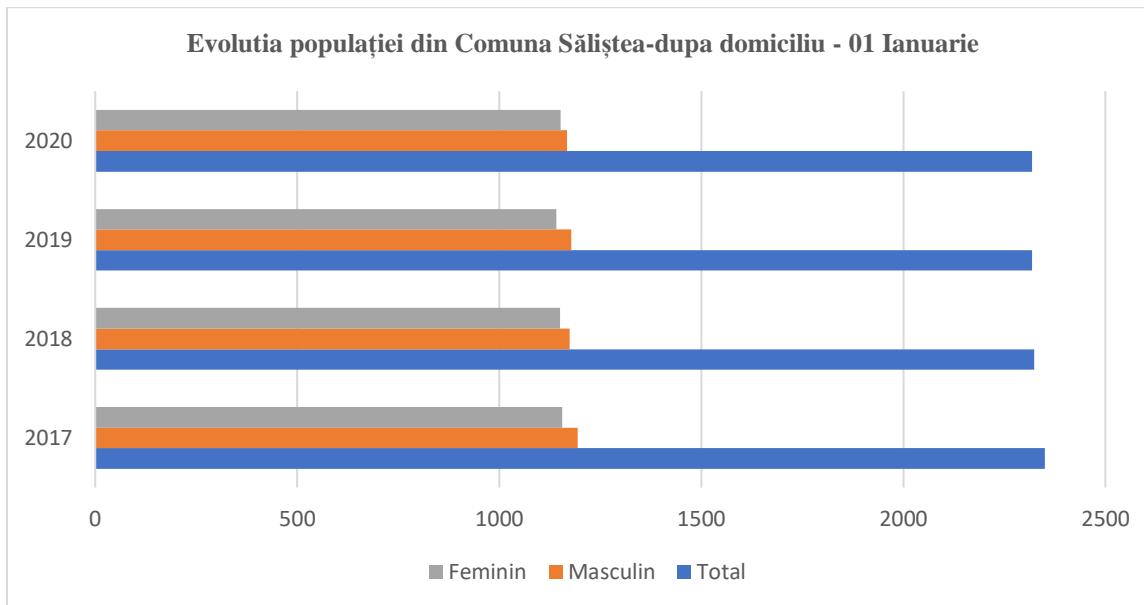
Ambele sexe	Masculin	Feminin	Categorie de vârstă
105	49	56	Sub 5 ani
120	67	53	5 – 9 ani
137	79	58	10 – 14 ani
123	77	46	35 – 19 ani
126	66	60	20 – 24 ani
125	69	56	25 – 29 ani
143	82	61	30 – 34 ani
154	80	74	35 – 39 ani
163	84	79	40 – 44 ani
99	54	45	45 – 49 ani
111	58	53	50- 54 ani
143	68	75	55 – 59 ani
162	81	81	60 – 64 ani
135	40	95	65 – 69 ani
123	55	68	70 – 74 ani
117	56	61	75 – 79 ani
63	24	38	80 – 84 ani
48	14	34	85 ani și peste

Sursa: Inse – Recensământ 2011

Evoluția populației din comuna Săliștea – după domiciliu - 1 ianuarie:

Sexe	Anul												Anul	Anul	Anul
	1992	2007	2008	2009	2010	2011	2012	2013	2014	2015	2016	2017			
	Număr persoane														
Total	2393	2327	2351	2363	2343	2332	2331	2340	2330	2333	2354	2350	2324	2319	2319
Masculin	1174	1186	1196	1199	1191	1186	1184	1198	1186	1184	1201	1194	1174	1178	1167
Feminin	1219	1141	1155	1164	1152	1146	1147	1142	1144	1149	1153	1156	1150	1141	1152

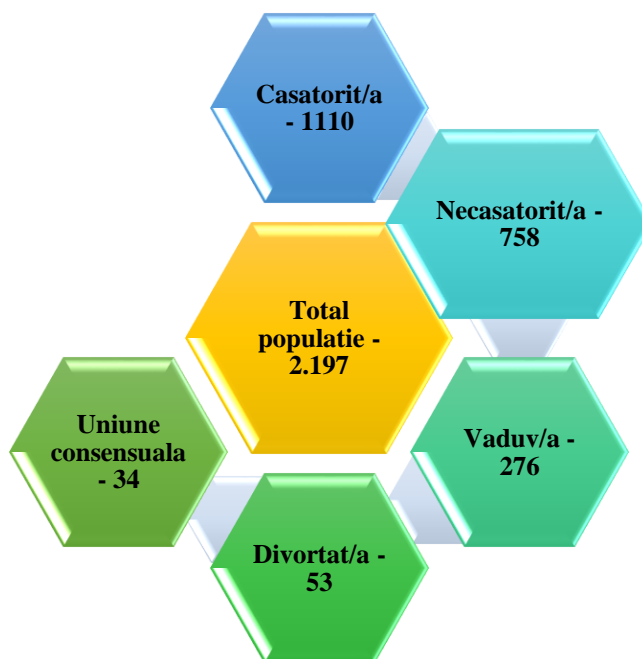
Sursa: Insse – Baze tempo-



Populația Comunei Săliștea pe sexe și stare civilă:

Comuna Săliștea	Populația stabilă TOTAL	STAREA CIVILĂ LEGALĂ					STAREA CIVILĂ DE FAPT Persoane care trăiesc în uniune consensuală
		Necasatorit(ă)	Casatorit(ă)	Vaduv(ă)	Divortat(ă)	Informație nedisponibilă	
Ambele sexe	2.197	758	1.110	276	53	-	34
Masculin	1.103	472	553	51	27	-	17
Feminin	1.094	286	553	51	27	-	17

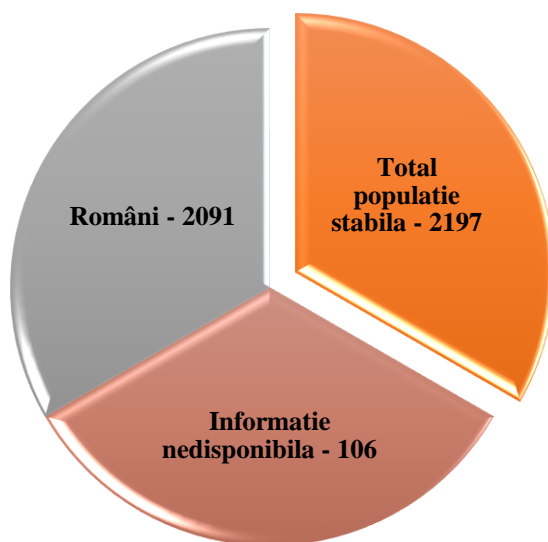
Sursa: Insse – Recensământ 2011



Populația Comunei Săliștea – după etnie:

Total populație stabilă	Români	Informație nedisponibilă
2.197	2.091	106

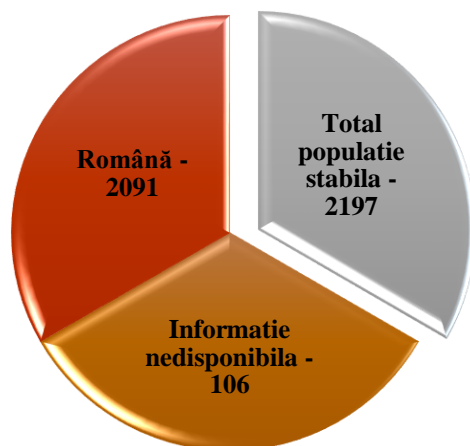
Sursa: Inse – Recensământ 2011



Populația Comunei Săliștea – după limba maternă:

Total populație stabilă	Română	Informație nedisponibilă
2.197	2.091	106

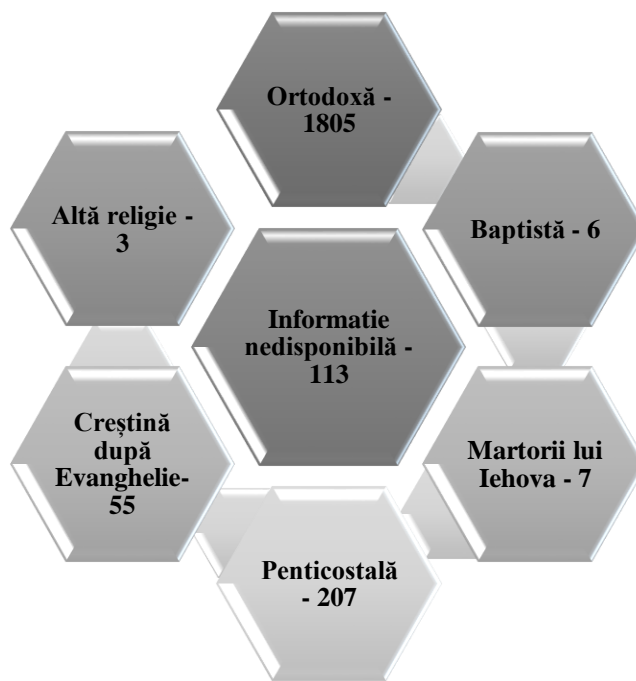
Sursa: Insse – Recensământ 2011



Populația Comunei Săliștea - după religie:

Total populație stabilă	Ortodoxă	Baptistă	Martorii lui Iehova	Penicostală	Creștină după Evanghelie	Altă religie	Informație nedisponibilă
2.197	1.805	6	7	207	55	3	113

Sursa: Insse – Recensământ 2011



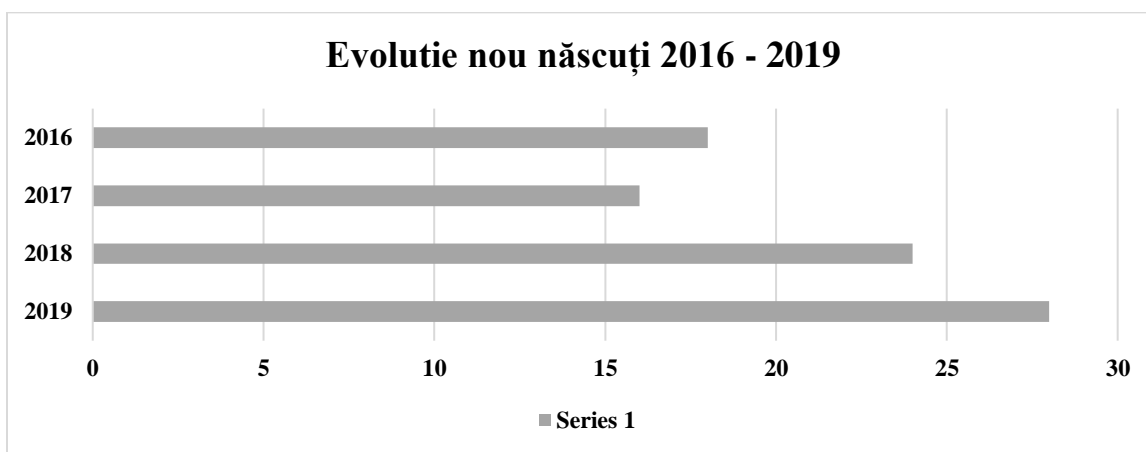
Mișcarea naturală și migratorie

Natalitatea - arată frecvența sau intensitatea nașterilor în interiorul unei populații, fiind un fenomen complex, biologic și social influențat de o serie de factori legați între ei: economici, politici, socio-culturali.

Evoluția nou născuților în comuna Săliștea:

1990	2010	2011	2012	2013	2014	2015	2016	2017	2018	2019
31	22	23	24	16	21	28	18	16	24	28

Sursa: Inse –Baze tempo-

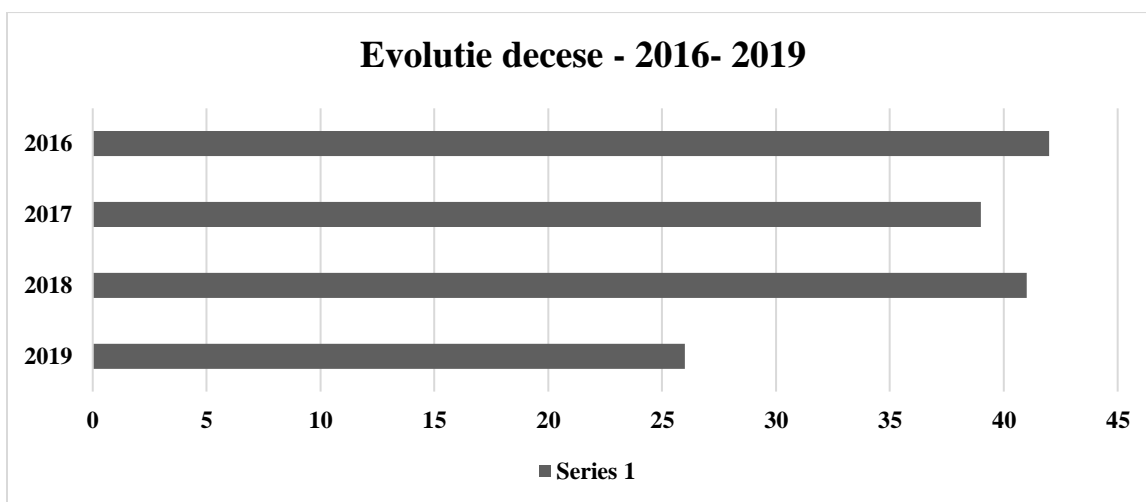


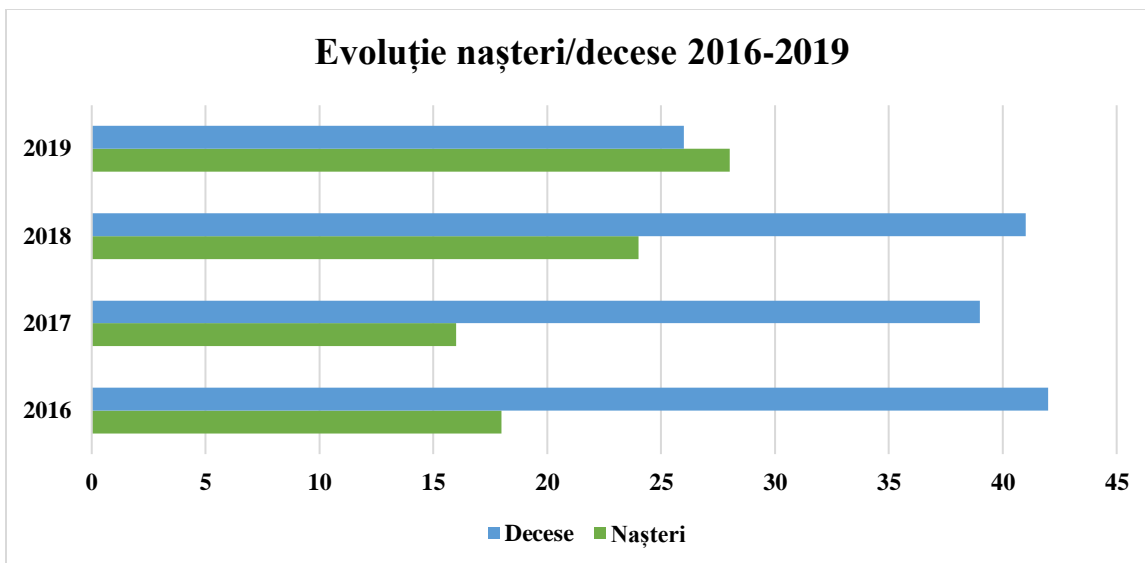
Mortalitatea - reprezintă un indice rezultat din raportarea numărului de decese dintr-o populație la totalul populației respective, într-o anumită perioadă și pe un anumit teritoriu. Ținând cont și de structura populației.

Evoluția deceselor în comuna Săliștea:

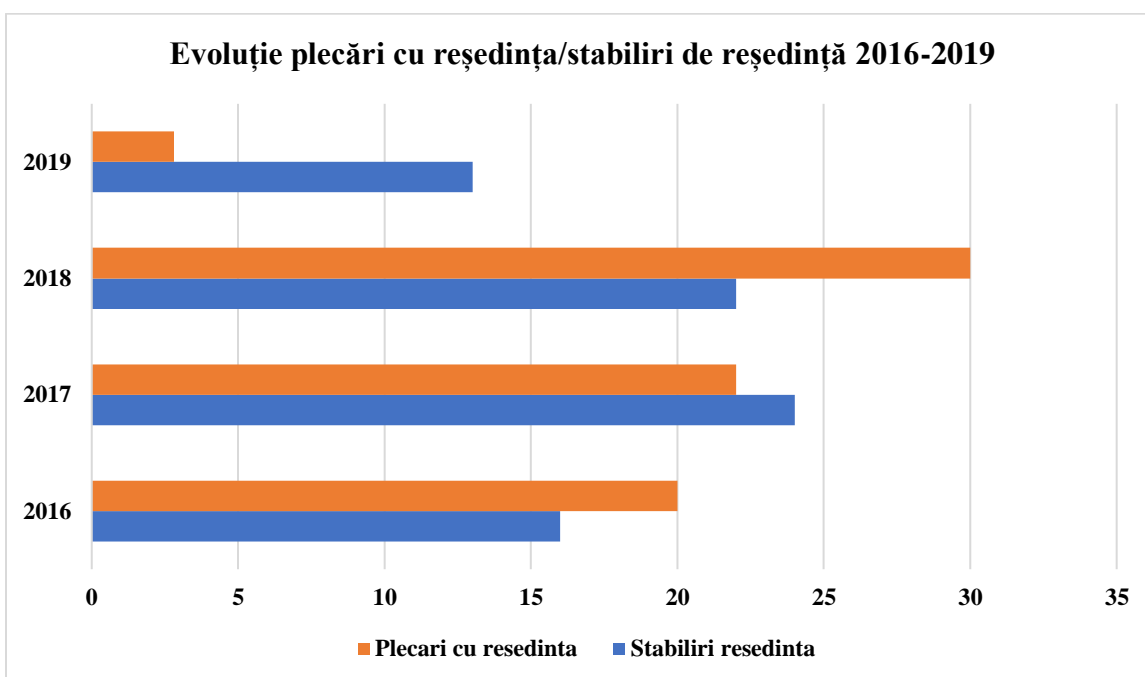
1990	2010	2011	2012	2013	2014	2015	2016	2017	2018	2019
30	38	34	37	23	36	23	42	39	41	26

Sursa: Inse –Baze tempo-





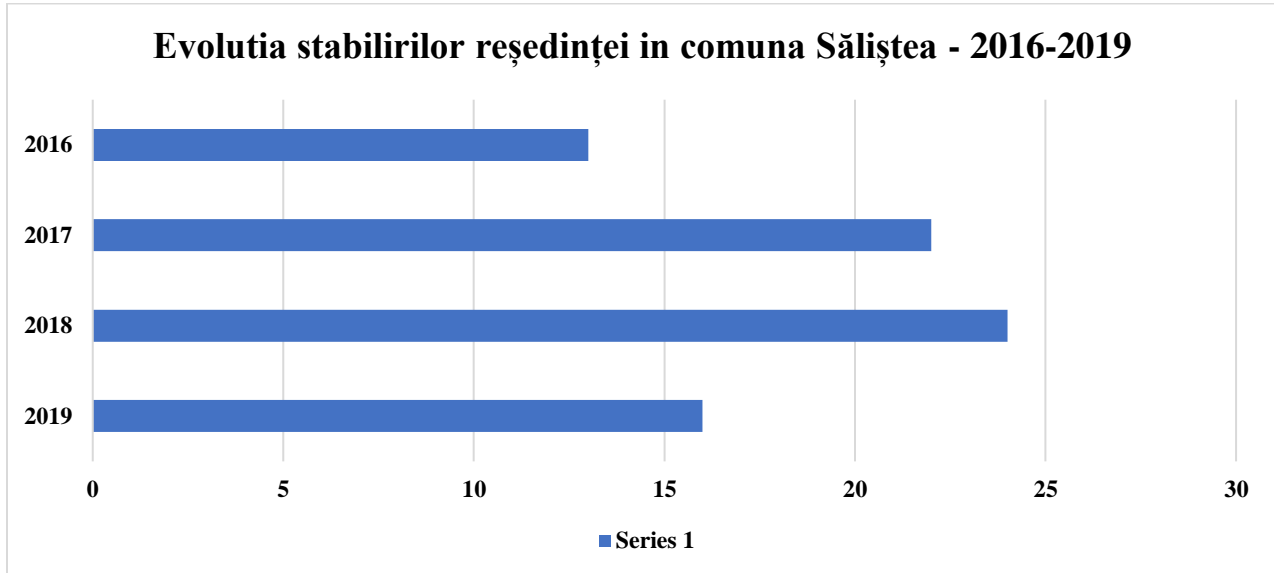
Mișcarea migratorie - este determinată de schimbarea domiciliului în altă țară sau din altă țară în România sau în altă localitate sau din altă localitate.



Evoluția stabilirilor de reședință în comuna Săliștea:

1990	2010	2011	2012	2013	2014	2015	2016	2017	2018	2019
32	14	12	9	30	13	14	16	24	22	13

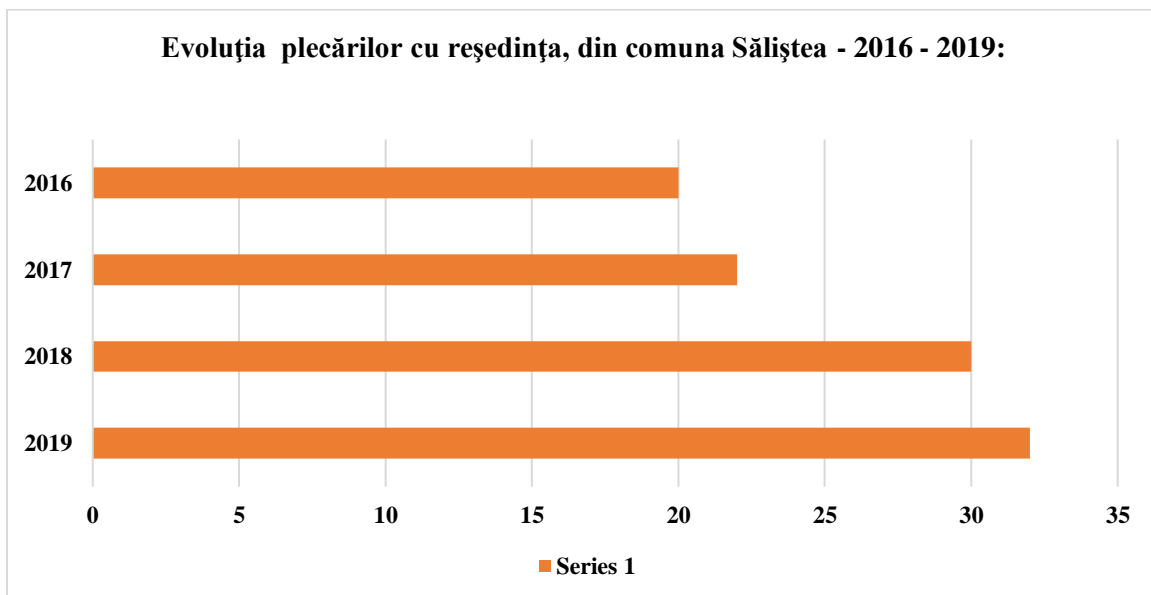
Sursa: Insse –Baze tempo-



Evoluția plecărilor cu reședința, din comuna Săliștea:

1990	2010	2011	2012	2013	2014	2015	2016	2017	2018	2019
76	29	40	34	27	21	16	20	22	30	32

Sursa: Insse –Baze tempo-

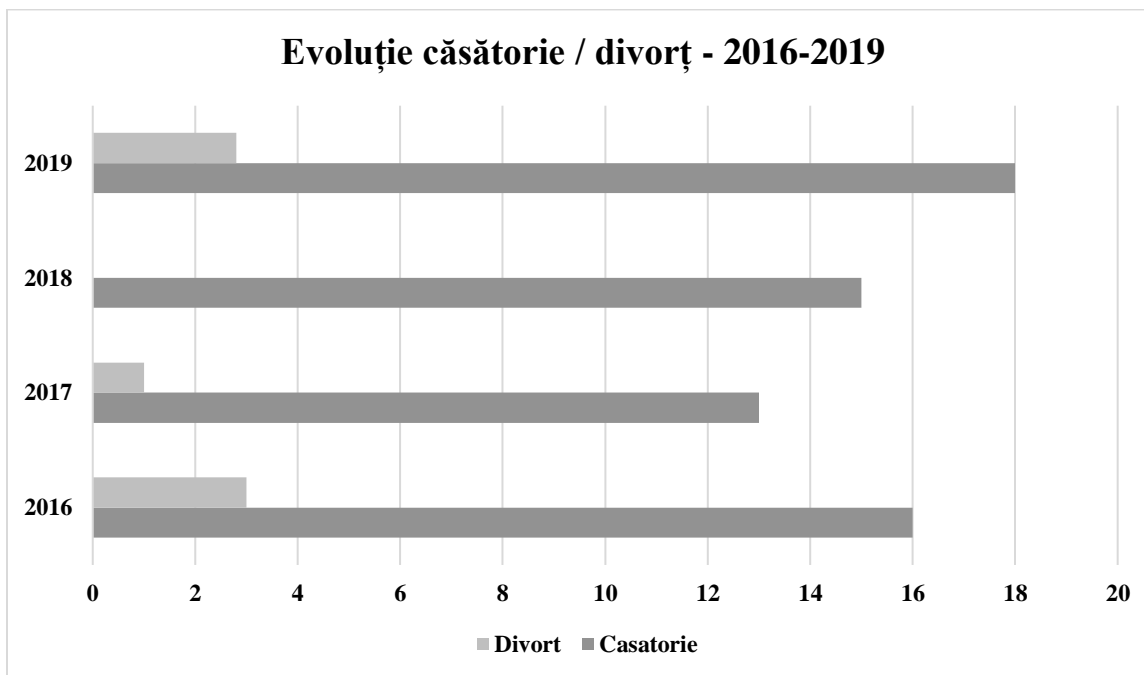


Sporul natural - este un indicator care relevă creșterea sau scăderea naturală a populației. Este definit în literatura de specialitate ca diferență între numărul născuților vii și cel al decedaților dintr –un an. Acesta reflectă echilibrul dintre cele doua componente ale mișcării naturale: natalitate și mortalitate.

Comuna Săliștea - 2019	
Născuți vii	29
Născuți morți	-
Decedați	26
Spor natural	-3
Căsătorii	18
Divorțuri	3

Sursa: Inse -Baze tempo-

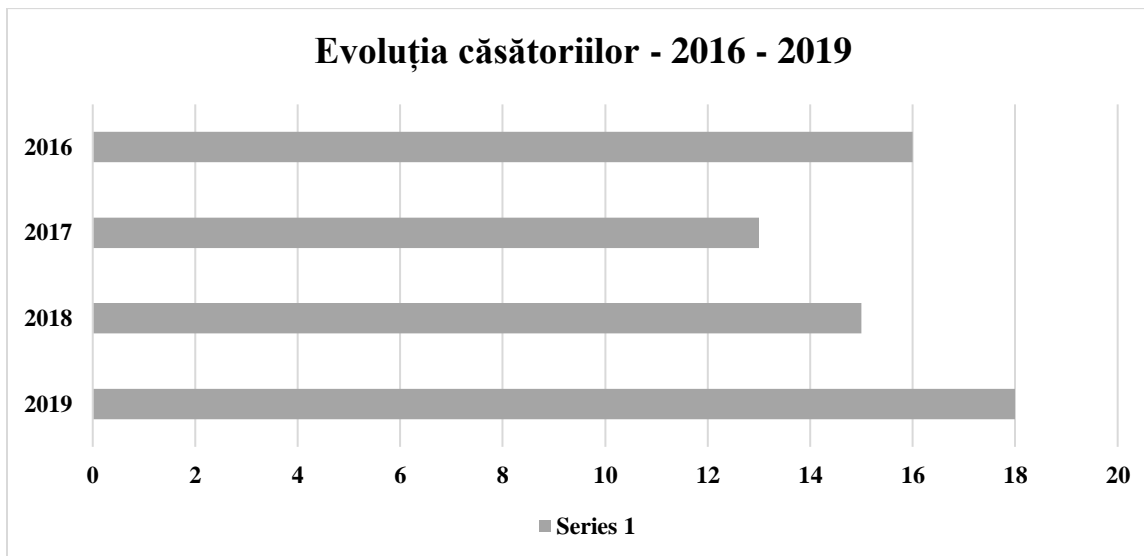
Fenomenul de nupțialitate - reprezintă numărul de căsătorii sau a persoanelor care se căsătoresc într – o anumită perioadă de timp, de obicei anul calendaristic. Pentru analiza nupțialității, este important să ținem cont de vârstă, în majoritatea țărilor existând legislație care stabilește vârsta minimă la care o persoană se poate căsătorii.



Evoluția căsătoriilor în comuna Săliștea:

1990	2010	2011	2012	2013	2014	2015	2016	2017	2018	2019
9	10	10	6	-	9	8	16	13	15	18

Sursa: Insse –Baze tempo-

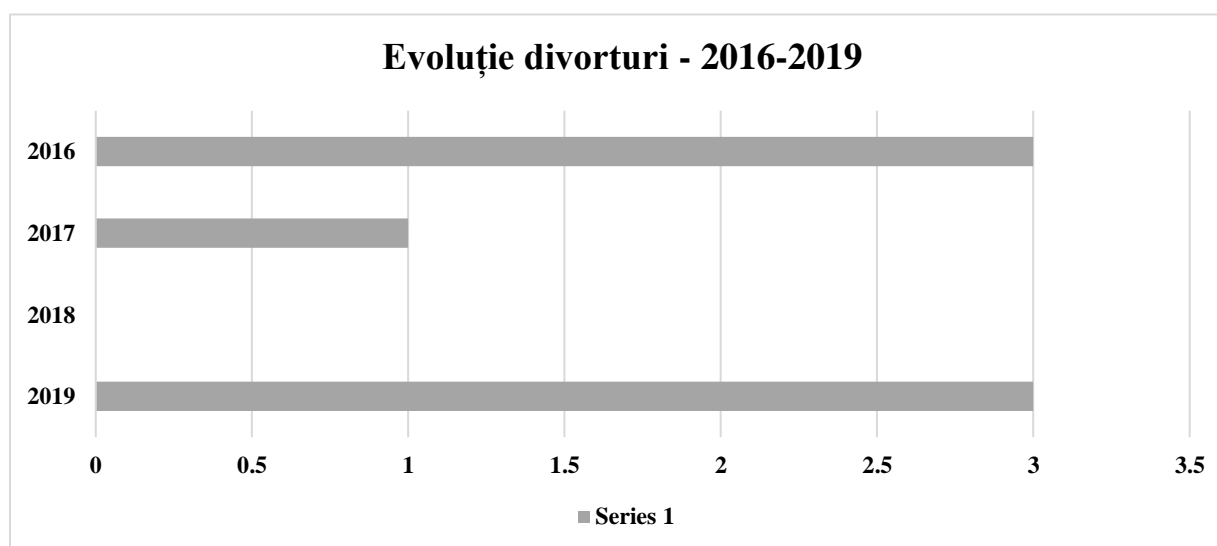


Fenomenul de divorț – este definit prin numărul divorțurilor într-o anumită perioadă de timp, de obicei în limitele unui an calendaristic. Intensitatea fenomenului este stabilită prin compararea persoanelor care au divorțat într-o anumită perioadă de timp.

Evoluția divorțurilor în comuna Săliștea:

1990	2010	2011	2012	2013	2014	2015	2016	2017	2018	2019
1	8	2	1	2	1	2	3	1	0	3

Sursa: Insse –Baze tempo-



Anexa nr. 6.a

Componenta nominală, perioada/perioadele de exercitare a mandatelor aleșilor locali de la nivelul Comunei Săliște, județul Alba, precum și apartenența politică a acestora, începând cu anul 1992.

PRIMAR

MANDATUL 1992-1996

Nr. crt.	Nume și prenume	Data nașterii	Apartenența politică	Perioadă
1	ȘUTEU VASILE	10.04.1945	CD	1992-1996

MANDATUL 1996-2000

Nr. crt.	Nume și prenume	Data nașterii	Apartenența politică	Perioadă
1	BĂDILĂ VASILE	30.08.1951	PNL	1996-2000

MANDATUL 2000-2004

Nr. crt.	Nume și prenume	Data nașterii	Apartenența politică	Perioadă
1	STUPAR IOAN	08.04.1950	PSD	2000-2004

MANDATUL 2004-2008

Nr. crt.	Nume și prenume	Data nașterii	Apartenența politică	Perioadă
1	STANILĂ AUREL-EMIL	13.06.1963	PNL	2004-2008

MANDATUL 2008-2012

Nr. crt.	Nume și prenume	Data nașterii	Apartenența politică	Perioadă
1	STANILĂ AUREL-EMIL	13.06.1963	PNL	2008-2012

MANDATUL 2012-2016

Nr. crt.	Nume și prenume	Data nașterii	Apartenența politică	Perioadă
1	STANILĂ AUREL-EMIL	13.06.1963	PNL	2012-2016

MANDATUL 2016-2020

Nr. crt.	Nume și prenume	Data nașterii	Apartenența politică	Perioadă
1	STANILĂ AUREL-EMIL	13.06.1963	PNL	2016-2020

MANDATUL 2020-2024

Nr. crt.	Nume și prenume	Data nașterii	Apartenența politică	Perioadă
1	STANILĂ AUREL-EMIL	13.06.1963	PNL	2020-2024

Anexa nr. 6.b

Componenta nominală, perioada/perioadele de exercitare ale mandatelor aleșilor locali de la nivelul Comuna Săliște, precum și apartenența politică a acestora, începând cu anul 1992

CONSILIERI LOCALI

MANDATUL 1992-1996

Nr. crt.	Nume și prenume	Data nașterii	Apartenența politică	Perioadă
1	JULESCU EMIL	16.03.1933	PDAR	1992-1996
2	ZINCA ACHIM	11.05.1930	PDAR	1992-1996
3	PĂDUREAN NICOLAE	13.05.1940	PDAR	1992-1996
4	SÎNTEA NICOLAE	29.01.1956	PDAR	1992-1996
5	CHIRILUȚ IOAN	18.01.1927	FSN	1992-1996
6	MIRCEA MARIANA	26.02.1943	FSN	1992-1996
7	MARIN GHEORGHE	17.06.1950	FSN	1992-1996
8	OANA DRAGOSIN	02.04.1926	FSN	1992-1996
9	BĂDILĂ VASILE	30.08.1951	CD	1992-1996
10	OANA IOAN	13.07.1966	CD	1992-1996
11	SOCACIU SABIN	04.04.1978	CD	1992-1996
12	SOCACIU TEOFIL	15.01.1958	PDAR	1992-1996

MANDATUL 1996-2000

Nr. crt.	Nume și prenume	Data nașterii	Apartenența politică	Perioadă
1	GIURGIU CORNEL NICU	15.08.1961	PD-PSDR	1996-2000
2	DICU ACHIM	06.06.1937	PD-PSDR	1996-2000
3	SOCACIU TEOFIL	15.01.1958	PD-PSDR	1996-2000
4	BRAN PETRU MIRCEA	01.07.1948	PDAR	1996-2000
5	STUPAR IOAN	08.04.1950	PSD	1996-2000
6	JULESCU EMIL	16.03.1933	PDAR	1996-2000
7	ȘUTEU VASILE	10.04.1945	PNL	1996-2000
8	MUNTEAN PETRU	25.06.1940	PNL	1996-2000
9	BALOMIREAN IOAN	16.08.1945	PAC	1996-2000
10	LINUȚ GHEORGHE	14.09.1946	PSD	1996-2000
11	VIOREL IACOB	09.09.1933	PAC	1996-2000

MANDATUL 2000-2004

Nr. crt.	Nume și prenume	Data nașterii	Apartenența politică	Perioadă
1	MUNTEAN IOAN	29.12.1950	PDSR	2000-2004
2	ILIE LIVIU	02.12.1976	PDSR	2000-2004
3	DĂNILĂ SORIN	04.05.1968	PDSR	2000-2004
4	STĂNILĂ AUREL-EMIL	13.06.1963	CDR	2000-2004
5	MUNTEAN PETRU	25.06.1940	PDSR	2000-2004
6	ȘUTEU VASILE	10.04.1945	UFD	2000-2004
7	BĂDILĂ VASILE	30.08.1951	PD	2000-2004
8	SOCACIU SABIN	05.02.1952	PNL	2000-2004
9	MARTIN IOSIF	13.12.1946	APR	2000-2004
10	BRAN PETRU	01.07.1948	ANCD	2000-2004
11	SÎNTEA NICOLAE	29.01.1956	PUNR	2000-2004

MANDATUL 2004-2008

Nr. crt.	Nume și prenume	Data nașterii	Apartenența politică	Perioadă
1	MUNTEAN IOAN	29.12.1950	PUR	2004-2008
2	BĂDILĂ VASILE	30.08.1951	PD	2004-2008
3	BRAN PETRU MIRCEA	01.07.1948	INDEPENDENT	2004-2008
4	GHERMAN ACHIM	04.04.1960	PSD	febr.2005-2008
5	ILIE SANDU IRINEL	05.07.1973	PC	2004-2008
6	MOLODEȚ IOAN	16.05.1955	PNL	2004-2008
7	MUNTEAN PETRU	25.06.1940	PD	2004-2008
8	MUNTEANU MIHAELA ELENA	07.05.1980	PNL	2004-2008
9	PĂDUREAN SORIN NICOLAE	02.07.1967	PNTCD	aug.2006-2008
10	SÎNTEA NICOLAE	29.01.1956	PSD	oct.2004-2008
11	ȘUTEU VASILE	10.04.1945	PNL	2004-2008
12	VOINA HARALAMBIE	06.05.1958	PRM	2004-2008
13	GIURGIU CORNEL NICU	15.08.1961	PSD	iun.-oct. 2004
14	STUPAR IOAN	08.04.1950	PSD	iun.2004-febr.2005
15	MOLODEȚ EMIL	19.02.1968	PNTCD	iun.2004-aug.2006

MANDATUL 2008-2012

Nr. crt.	Nume și prenume	Data nașterii	Apartenența politică	Perioadă
1	LINUȚ GHEORGHE-MIRCEA	15.04.1971	PNL	2008-2012
2	CHIRILUȚ FLAVIUS-EMIL	21.10.1982	PNL	2008-2012
3	VIORTEL VASILE COSMIN	20.08.1975	PNL	2008-2012
4	MOLODEȚ IOAN	16.05.1955	PNL	2008-2012
5	GROZAV GHEORGHE	30.03.1959	PNL	2008-2012
6	GHERMAN ACHIM	04.04.1960	PSD	2008-2012
7	DĂNILĂ SORIN	04.05.1968	PSD	2008-2012
8	BĂDILĂ VASILE	30.08.1951	PDL	2008-2012
9	MUNTEAN MIHAELA ELENA	07.05.1980	PNL	2008-2012
10	VOINA HARALAMBIE	06.05.1958	PRM	2008-2012
11	MUNTEAN IOAN	29.12.1950	PDL	2008-2012
12	MORAR CORNEL	31.10.1967	PNL	iun.-iul.2008

MANDATUL 2012-2016

Nr. crt.	Nume și prenume	Data nașterii	Apartenența politică	Perioadă
1	LINUȚ GHEORGHE-MIRCEA	15.04.1971	PNL	2012-2016
2	CHIRILUȚ FLAVIUS-EMIL	21.10.1982	PNL	2012-2016
3	JULESCU RADU-EMIL	27.10.1983	PDL	2012-2016
4	GHERMAN VASILE	17.02.1957	PNL	2012-2016
5	BRAN PETRU ALEXANDRU	17.11.1986	PP-DD	2012-2016
6	MOLODEȚ IOAN	16.05.1955	PNL	2012-2016
7	MOLODEȚ MARIA TEODORA	11.02.1975	PDL	2012-2016
8	MUNTEAN IOAN-LUCIAN	08.02.1978	PSD	2012-2016
9	RADU TEODOR GHEORGHE	23.07.1972	PNL	2012-2016
10	SOCACIU SABIN	04.04.1978	UNPR	2012-2016
11	SOCACIU TEOFIL	15.01.1958	PDL	iul.2012-2016
12	SASU ION	20.05.1961	PDL	iun.-iul.2012

MANDATUL 2016-2020

Nr. crt.	Nume și prenume	Data nașterii	Apartenența politică	Perioadă
1	LINUȚ GHEORGHE-MIRCEA	15.04.1971	PNL	2016-2020
2	BRAN PETRU-VALENTIN	24.12.1984	PNL	2016-2020
3	CHIRILUȚ FLAVIUS-EMIL	21.10.1982	PNL	2016-2020
4	CUGEREAN IOAN-VALENTIN	25.08.1975	PNL	mart.2017-2020
5	GHERMAN VASILE	17.02.1957	PNL	2016-2020
6	GROZAV GHEORGHE	30.03.1959	PNL	2016-2020
7	MOLODEȚ IOAN	16.05.1955	PNL	2016-2020
8	PĂDUREAN ALEXANDRU- NICOLAE	27.08.1982	PSD	iun.2017-2020
9	POSTEIU ALEXANDRU- SIMION	28.03.1989	PSD	2016-2020
10	SOCACIU TEOFIL	15.01.1958	PNL	2016-2020
11	VIOREL IOAN	20.02.1963	PSD	2016-2020
12.	RADU TEODOR GHEORGHE	23.07.1972	PNL	2016-mart.2017
13.	DĂNILĂ SORIN PETRU	04.05.1968	PNL	2016-iun.2017

MANDATUL 2020-2024

Nr. crt.	Nume și prenume	Data nașterii	Apartenența politică	Perioadă
1	LINUȚ GHEORGHE-MIRCEA	15.04.1971	PNL	2020-2024
2	BRAN PETRU-VALENTIN	24.12.1984	PRO ROMÂNIA	2020-2024
3	BOGDAN GHEORGHE-NELU	20.10.1973	PSD	2020-2024
4	CORDELEA CLAUDIU-IOAN	28.08.1974	PRO ROMÂNIA	2020-2024
5	CUGEREAN IOAN-VALENTIN	25.08.1975	PNL	2020-2024
6	JULESCU RADU-EMIL	27.10.1983	PNL	2020-2024
7	MACARIE DANIEL-IOAN	28.06.1974	PNL	2020-2024
8	MARTIN TIBERIU-CONSTANTIN	08.12.1970	PSD	2020-2024
9	MICLEA DORIN-IACOB	08.10.1989	PNL	2020-2024
10	MICLEA VIOREL-OVIDIU	17.10.1986	PNL	2020-2024
11	MUNTEAN IOAN-LUCIAN	08.02.1978	PSD	2020-2024

Anexa nr. 7

Procedura privind acordarea titlului de „Cetățean de onoare al Comunei Săliștea“, respectiv a „Certificatului de Fiu/Fiică al/a Comunei Săliștea.

Articolul 1

Titlul de „Cetățean de onoare al Comunei Săliștea, județul Alba, denumit în continuare Titlu reprezintă cea mai înaltă distincție acordată de către Consiliul Local al Comunei Săliștea.

Articolul 2

Certificatul de „Fiu/fiică al/a Comunei Săliștea, județul Alba, denumit în continuare Certificat reprezintă distincția acordată de către Consiliul Local al Comunei Săliștea persoanelor născute în comuna Săliștea la împlinirea vârstei de 18 ani.

Articolul 3

Titlul și Certificatul se pot acorda la inițiativa:

- a) primarului;
- b) consilierilor locali;
- c) unui număr de cel puțin 5% din numărul total al locuitorilor cu drept de vot înscriși în Registrul electoral cu domiciliul sau reședința în unitatea administrativ-teritorială respectivă.

Articolul 4

Acordarea Titlului și a Certificatului nu este condiționată de cetățenie, naționalitate, vârstă, domiciliu, sex, religie, apartenență politică.

Articolul 5

Titlul și Certificatul au următoarele caracteristici:

- a) sunt personale;
- b) sunt netransmisibile;
- c) reprezintă un drept al titularului;
- d) au valabilitate nedeterminată.

Articolul 6

Sunt îndreptățite să fie propuse pentru acordarea Titlului categoriile de persoane sau personalități care se găsesc în una din următoarele situații:

- a) personalități cu recunoaștere locală, națională sau internațională care și-au pus amprenta asupra dezvoltării comunei Săliștea și a imaginii acestuia;
- b) personalități care, prin realizările lor deosebite, au făcut cunoscut numele Comunei Săliștea în țară și străinătate;
- c) persoane care, prin acțiunile lor, au preîntâmpinat producerea de evenimente deosebit de grave sau prin sacrificiul suprem au salvat viețile concetățenilor lor, în comuna Săliștea.
- d) persoane care, prin acțiunile lor dezinteresate (donații, acțiuni umanitare etc.), au produs o îmbunătățire simțitoare a condițiilor de viață a locuitorilor comunei Săliștea.
- e) foști deținuți politici sau veterani de război care prin activitatea lor ulterioară au un aport la realizarea unei imagini pozitive a comunei Săliștea în lume;
- f) sportivi din comuna Săliștea care au obținut rezultate deosebite în competiții sportive internaționale;
- g) alte situații stabilite prin regulamentul de organizare și funcționare al local.

Articolul 7

Nu pot deține Titlul persoanele care se găsesc în una din următoarele situații:

a) condamnate prin hotărâre judecătorească definitivă pentru infracțiuni contra statului, crime împotriva umanității, fapte penale;

b) care au dosare pe rol, în cauze care ar leza imaginea Titlului; propunerea se va face după clarificarea situației juridice.

Articolul 8

(1) Persoanele prevăzute la art. 3 solicită acordarea Titlului sau a Certificatului prin depunerea unui dosar la unitatea administrativ-teritorială respectivă.

(2) Dosarul prevăzut la alin. (1) cu privire la acordarea Titlului cuprinde cel puțin următoarele înscrisuri:

a) actul de identitate (copie vizată în conformitate cu originalul);

b) curriculum vitae (în original);

c) certificat de cazier judiciar (în original);

d) actul de deces al celui propus, după caz (copie vizată în conformitate cu originalul).

(3) Dosarul prevăzut la alin. (1) cu privire la acordarea Certificatului cuprinde cel puțin următoarele înscrisuri:

a) actul de identitate (copie vizată în conformitate cu originalul);

b) curriculum vitae (în original).

(4) Persoanele prevăzute la art. 3, după înregistrarea dosarului, depun la secretarul general al unității administrativ-teritoriale proiectul de hotărâre de consiliu însoțit de referatul de aprobare și dosarul prevăzut la alin. (2) sau (3).

(5) Proiectul de hotărâre prevăzut la alin. (4) este înscris pe ordinea de zi a ședințelor consiliului dacă sunt îndeplinite prevederile art. 136 alin. (8) din Ordonanța de urgență a Guvernului nr. 57/2019 privind Codul administrativ, cu modificările și completările ulterioare.

(6) Proiectul de hotărâre prevăzut la alin. (4) este dezbătut în ședință ordinară sau extraordinară.

(7) Hotărârea privind acordarea Titlului sau a Certificatului, după caz, se adoptă cu majoritatea absolută a consilierilor consiliului local sau județean, după caz.

(8) Propunerile respinse nu pot fi reintroduse în dezbatere pe perioada mandatului în curs.

(9) Decernarea Titlului se face de către primarul comunei Săliștea, în cadrul ședințelor ordinare sau extraordinare ale Consiliului Local Săliștea.

(10) Acordarea Certificatului se face de către primarul comunei Săliștea, în cadrul unei festivități care se organizează de către primar.

Articolul 9

Înmânarea Titlului se realizează după cum urmează:

a) președintele de ședință anunță festivitatea ce urmează să se desfășoare;

b) președintele consiliului local al comunei Săliștea prezintă referatul de aprobare care a stat la baza propunerii Hotărârii Consiliului Local.

c) președintele consiliului local al comunei Săliștea înmânează diploma de „Cetățean de onoare al Comunei Săliștea persoanei laureate sau persoanei care o reprezintă;

d) ia cuvântul persoana laureată sau reprezentantul acesteia;

e) pot să ia cuvântul și alte persoane prezente care doresc să sublinieze pe scurt meritele laureatului;

f) laureatul sau, după caz, persoana care îl reprezintă este invitat/ă să scrie câteva rânduri în Cartea de onoare a Comunei Săliștea.

Articolul 10

Deținătorii în viață ai Titlului dobândesc următoarele drepturi specifice:

- a) dreptul de a lua cuvântul în ședințele Consiliului Local al Comunei Săliștea la dezbaterile materialelor care privesc întreaga comunitate;
- b) dreptul de a participa la toate manifestările desfășurate sub patronajul Consiliului Local al Comunei Săliștea sau în care acesta este coorganizator;
- c) dreptul de a călători gratuit pe toate mijloacele de transport în comun din comuna Săliștea.
- d) dreptul de a participa gratuit la toate manifestările cultural-sportive organizate de instituțiile aflate în subordinea consiliului local;
- e) alte drepturi stabilite prin regulamentul de organizare și funcționare al Consiliului Local al Comunei Săliștea.

Articolul 11

Drepturile prevăzute la art. 6 încetează în următoarele situații:

- a) decesul titularului;
- b) retragerea Titlului.

Articolul 12

Titlul se retrage în următoarele situații:

- a) atunci când ulterior decernării apar incompatibilitățile prevăzute la art. 7 lit. a);
- b) atunci când persoana laureată produce prejudicii de imagine sau de altă natură comunei Săliștea locuitorilor săi sau țării.

Articolul 13

Retragerea Titlului se face de către Consiliul Local al Comunei Săliștea, după următoarea metodologie:

- a) este sesizat Consiliul Local al Comunei Săliștea de către persoanele menționate la art. 3;
- b) dezbaterile cazului se va face în cadrul comisiilor consiliului județean/local;
- c) retragerea Titlului se va face prin hotărâre a consiliului județean/consiliului local, adoptată cu majoritate absolută, cu aplicarea prevederilor art. 8 pentru dezbaterile candidaturii;
- d) la ședința consiliului va fi invitat deținătorul Titlului, iar dacă va fi prezent i se va acorda cuvântul, la solicitarea sa.

Articolul 14

Cetățenii de onoare au datoria de a promova imaginea comunei Săliștea.

Articolul 15

Fiecare Cetățean de onoare va planta un copac pe care va fi aplicată o plăcuță cu numele acestuia.

Articolul 16

Informațiile publice referitoare la „cetățenii de onoare“ vor fi publicate și în format electronic pe pagina de internet a unității administrativ-teritoriale Săliștea.

Articolul 17

Legitimarea cetățenilor de onoare sa va face în baza unui înscris denumit brevet, semnat de către primarul comunei Săliștea.

Anexa nr. 8.a

Rețeaua rutieră

A. Drumuri de interes national

1. Autostrăzi/Autostrada, cu o lungime de 0 km pe teritoriul Comunei Săliștea.
2. Drumuri expres/Drumul expres , cu o lungime de 0 km pe teritoriul Comunei Săliștea.
3. Drumuri internaționale «E»/Drumul internațional «E» , cu o lungime de 0 km pe teritoriul comunei Săliștea.
4. Drumuri naționale principale/Drumul național cu o lungime de 0 km pe teritoriul Comunei Săliștea.
5. Drumuri naționale secundare/Drumul național , cu o lungime de 0 km pe teritoriul Comunei Săliștea.

B. Drumuri de interes județean

- Drumul județean – DJ 705 E cu o lungime de 8 km pe teritoriul Comunei Săliștea.
- Drumul județean – DJ 705 B cu o lungime de 1 km pe teritoriul Comunei Săliștea

C. Drumuri de interes local

1. Drumuri comunale/Drumul comunal DC 218/DJ 704 K cu o lungime de 2,5 km pe teritoriul Comunei Săliștea.
2. Drumuri vicinale - numărul total al drumurilor vicinale - 27 și lungimea totală exprimată în km – 47 pe care aceste drumuri o însumează.
3. Străzi – numărul total al străzilor - 14 și lungimea totală exprimată în km – 11 pe care aceste drumuri o însumează.

Anexa nr. 8.b

Rețeaua de căi ferate

Pe raza teritorială a comunei Sălișteea există rețea de căi ferate – Halta Tărtăria.

Anexa nr. 8.c

Rețeaua de căi navigabile interioare și porturi

Pe raza teritorială a comunei Sălișteea nu există rețea de căi navigabile interioare și porturi.

Anexa nr. 8.d

Rețeaua de aeroporturi

Pe raza teritorială a comunei Sălișteea nu există rețea de aeroporturi.

Anexa nr. 8.e

Rețeaua de transport combinate

Pe raza teritorială a comunei Sălișteea nu există rețeaua de transport combinate.

Anexa nr. 9

Principalele instituții din domeniul educației, cercetării, culturii, sănătății, asistenței sociale, presei, radioului, televiziunii și altele asemenea.

I. Instituții din domeniul educației și cercetării

În comuna Săliștea, în prezent, copiii au acces la sistemul de învățământ public. Sistemul de învățământ din comună cuprinde:

- Școala Gimnazială “David Prodan” – Săliștea;
- Școala Primară – Săliștea-Deal - fără plan de școlarizare;
- Școala Primară – Tărtăria;
- Școala Primară – Mărgineni;
- Grădinița cu program normal – Săliștea;
- Grădinița cu program normal – Săliștea-Deal;
- Grădinița cu program normal – Tărtăria;

II. Instituții din domeniul culturii

Pe teritoriul comunei Săliștea funcționează două Cămine Culturale în satele Săliștea și Tărtăria.

III. Instituții din domeniul sănătății

Locuitorii comunei au la dispoziție trei dispensare medicale care includ cabinete de medicină de familie.

Servicii medicale sunt asigurate locuitorilor prin intermediul a doi medici de familie ajutați de două asistente:

- Dr. Muntean Liana Maria
- Dr. Radu Gabriela Elena

Locuitorii din comuna Săliștea dispun în prezent și de serviciile unei asistente medicale comunitare.

IV. Instituții din domeniul asistenței sociale

Serviciile din domeniul asistenței sociale sunt furnizate, pe teritoriul comunei Săliștea, prin intermediul Compartimentului de asistență socială din cadrul Primăriei Comunei Săliștea. Începând cu data de 26 ianuarie 2017, administrația locală a deschis un Centru de zi pentru persoane nevoiașe, ce asigură hrana pentru 20 persoane, în special persoane în vârstă.

V. Instituții din domeniul presei, radioului, televiziunii și altele asemenea

Pe teritoriul comunei Săliștea nu funcționează instituții din domeniul presei, radioului, televiziunii și altele asemenea.

VI. Instituții în domeniul tineretului și sportului

Pe raza teritorială a comunei Săliștea funcționează două asociații sportive de fotbal - Mureșu Săliștea și Viitorul Tărtăria.

Anexa nr. 10

Principalele funcțiuni economice, capacități de producție diversificate din sectorul secundar și terțiar, precum și din agricultură.

Economie

Spațiul rural al comunei Săliștea este caracterizat ca fiind un spațiu rural cu economie de subzistență. Activitățile economice s-au dezvoltat în concordanță cu potențialul și resursele locale, economia fiind axată pe activități forestiere, cultura plantelor, creșterea animalelor, prestări de servicii.

Relații economice

Economia comunei, reflectă caracteristica resurselor de care dispune, pe suportul producției agricole dezvoltându-se în special creșterea animalelor, cultivarea plantelor și activități forestiere. Localizarea în interiorul unei vaste regiuni de dealuri și-a pus amprenta pe potențialul economic, a posibilităților de valorificare a resurselor de dezvoltare.

Atributelor calitative ale mediului natural: condițiile, geomorfice, climatice, hidrografice au condus la specializarea economică a comunei în activități agricole și forestiere.

Majoritatea populației se ocupă cu agricultura și creșterea animalelor în gospodăria proprie, foarte puțini lucrând în orașele apropiate.

Comuna Săliștea are relații economice cu localitățile urbane apropiate – orașele Sebeș, Alba Iulia, care sunt o sursă de aprovizionare cu bunuri și produse de larg consum, dar și cu locuitorii din comunele învecinate cu care realizează schimburi de produse agro-zootehnice în cadrul târgurilor săptămânale organizate în zonă.

Relațiile cu zonele urbane se realizează în dublu sens, deoarece în orașe se comercializează produse rezultate din gospodăriile locuitorilor din comuna Săliștea. Astfel, zona rurală reprezintă și sursa de materie primă pentru industria din orașe, cu preponderență industria alimentară și forestieră.

Apropierea de centrele urbane exercită o influență favorabilă asupra întregii vieți economice – sociale a comunei.

Târguri și piețe locale

Pe teritoriul comunei Săliștea, nu este amenajat un spațiu destinat unui târg săptămânal sau piață locală.

Evoluția numărului mediu al salariaților

	2010	2011	2012	2013	2014	2015	2016	2017	2018	2019
Total	73	68	71	74	72	70	69	68	67	69

Sursa: Insee – Baze tempo-

Evoluția numărului mediu al șomerilor

Sexe	Luna decembrie 2011	Luna decembrie 2012	Luna decembrie 2013	Luna decembrie 2014	Luna decembrie 2015	Luna decembrie 2016
Total	73	68	67	87	35	36
Masculin	32	31	34	32	19	21
Feminin	41	37	33	55	16	15

Sursa: Insse –Baze tempo-

Sexe	Luna decembrie 2017	Luna decembrie 2018	Luna decembrie 2019	Luna noiembrie 2020
Total	8	3	11	12
Masculin	5	1	6	6
Feminin	3	2	5	6

Sursa: Insse –Baze tempo-

Lista agenților economici din Comuna Săliștea

Denumire operator economic	
Săliștea	Tărtăria
SC Thomas Fashion SRL	SC Ludic SRL
SC Agro Petzkofer Johann SRL	SC Ludic Grafic Design SRL
SC Euro Inox SRL	SC Growtheng SRL
SC Vsioana SRL	SC Digora Clean SRL
SC Eccokit Design SRL	SC Corian Record SRL
SC Dudea Luc Forest SRL	SC Brudmar Agro SRL
SC Better Woodworl SRL	SC Delux Star Duo SRL
SC Ben&Emi Company SRL	SC Agro Habitat Rural SRL
SC Ambient Edil Construct SRL	SC Iodaservice Italy SRL
SC Alma Nicola SRL	SC Cros Paper SRL
SC Knou Sablare SRL	SC Dance Paper SRL
SC Alex Miclea SRL	SC Arbor Design SRL-D
SC Basmе și pPovești SRL	SC White Cleaning Profesional SRL
SC Silvia&Dodo SRL	SC Agafia Caliptus SRL
SC Zimbay Capypso SRL	SC Anna Gold House SRL
SC Animar Dirk SRL	SC Mobil Gallery Alba SRL
SC Ginias Terra SRL	SC Avanti Finezeo SRL
SC Marinosan Revial SRL	SC Yone Bismark SRL
SC Lvon Triomax SRL	SC Ferma Danis si Elena SRL
SC Mayeralva SRL	SC Cariola Style SRL
SC Tarlea Auto SRL	SC Wise IT Soft SRL
SC Maiervo Confort SRL	
Săliștea -Deal	
SC Jhon&Sory Star SRL	
SC Sara&Ana Star SRL	

Anexa nr. 11

Inventarul bunurilor aflate în patrimoniul Comunei Săliște, județul Alba.

Inventarul domeniului public și privat al comunei, atestat de HCL nr. 34 din 25.06.2020 privind aprobarea inventarului bunurilor care aparțin domeniului privat al comunei Săliște, județul Alba

Domeniul public nu este atestat prin HCL conform O.U.G. nr. 57/2019 privind Codul administrativ, cu modificările și completările ulterioare și H.G. nr. 392/2020 privind aprobarea Normelor tehnice pentru întocmirea inventarului bunurilor care alcătuiesc domeniul public și privat al comunelor, al orașelor, al municipiilor și al județelor.

I. Inventarul bunurilor imobile din domeniul public al Comunei Săliște, județul Alba.

II. Inventarul bunurilor imobile din domeniul privat al Comunei Săliște, județul Alba.

Anexa nr. 12

Principalele entități privind societatea civilă, respectiv partidele politice, sindicatele, cultele, instituțiile de utilitate publică, precum și celelalte organizații nonguvernamentale, care au sediul sau punctul declarat că funcționează la nivelul unității administrativ-teritoriale.

I. Principalele organizații neguvernamentale.

Pe teritoriul comunei Săliștea nu își desfășoară activitatea organizații neguvernamentale.

II. Principalele partide politice

Partidele politice înființate în condițiile Legii partidelor politice nr. 14/2003, republicată, care își desfășoară activitatea pe raza teritorială a unității administrativ-teritoriale Săliștea sunt:

- PNL
- PSD
- PMP
- USR PLUS
- PRO România

III. Principalele organizații sindicale sau asociații profesionale

Pe teritoriul comunei Săliștea nu își desfășoară activitatea organizații sindicale sau asociații profesionale.

IV. Cultele religioase

În comuna Săliștea funcționează trei parohii ortodoxe:

Parohia Tărtăria

Parohia Săliștea

Parohia Mărgineni – Mănăstirea Afteia

Biserica de lemn din Săliștea - Biserica poartă hramul „Sfinții Arhangheli Mihail și Gavriil”.

Biserica este înscrisă pe noua listă a monumentelor istorice sub codul AB-II-m-A-00314.

Anexa nr. 13

Lista cu denumirea înfrățărilor, cooperărilor sau asocierilor încheiate de Comuna Săliștea, județul Alba.

Deorece numeroase activități își pot găsi rezolvarea doar în cadrul unor parteneriate, Autoritatea Publică Locală Săliștea poate încheia parteneriate cu:

- Alte administrații publice similare din țară și străinătate;
- Instituții de învățământ și cultură;
- ONG – uri;
- Agenți economici;
- Entități juridice private.

Comuna Săliștea face parte din **Grupul de Acțiune Locală „Valea Ampoiului și Valea Mureșului”**.

Nr. Crt.	Partenerii Grupului de Acțiune Locală – Valea Ampoiului și Valea Mureșului
1	Comuna Săliștea
2	Orașul Zlatna
3	Comuna Almașul Mare
4	Comuna Blandiana
5	Comuna Ceru Băcăniți
6	Comuna Meteș
7	Comuna Pianu
8	Comuna Romos
9	Comuna Săsciori
10	Comuna Șibot
11	Comuna Vințu de Jos
12	Marc Gheorghe SNC
13	Laurean SRL
14	Tomuș Aurel “Zoie”
15	Borza Tatiana „Titi Star”
16	Borza Mihăiță Bogdan PFA
17	Aura Intertrans SRL
18	Luca Blue SRL
19	Laborator Răzvan Dent SRL
20	Agrostea Product SRL
21	Dronkers Ground SRL
22	Ayaplast SRL
23	Agroager SRL
24	Pricăjan Agrocom SRL
25	Gabiema Col SRL
26	Agroprest Sibot SRL
27	Jinar Gligore Petru PFA
28	Stănuș Elena Î
29	Cîndea Ioan “Cami” Î
30	Martini Pan SRL
31	Oană T Marinela Expert evaluator

32	SAS Semagroserv SRL
33	Sipigferm SRL
34	Matei Eugenia Viorica PFA
35	Travian Plus SRL
36	Mureșul cereale SRL
37	Fitomar SRL
38	Sponi SRL

Parteneri Societate civilă	
1.	Asociația crescătorilor de animale Vâlcoi Bucium
2.	Asociația de Ecologie și Turism Trascău Corp Zlatna
3.	Asociația Caprirom Alba
4.	Asociația pentru Integrarea Romilor Șibot
5.	Asociația crescătorilor de animale Drejmăreana,
6.	Asociația Alunișul Săliște Deal
7.	Asociația Culturală Plăișorul
8.	Asociația de Turism Montan Cheile Cibului
9.	Biroul de consiliere cetățeni Cugir
10.	Composesoratul Silvic „Detunata„Bucium
11.	Composesoratul Urbarial Presaca Ampoiului
12.	Composesoratul Meteșana
13.	Composesoratul Urbarial Ampellum Zlatna
14.	Pătrângenii Composesoratul Negraia
15.	Regia Autonomă Ocolul Silvic Valea Pianului

Obiectivele asociației, sunt următoarele:

- asistență materială și logistică pentru identificarea proiectelor finanțabile din fonduri europene;
- elaborarea de proiecte pentru atragerea de fonduri cu scopul de a dezvolta comunitățile locale;
- coordonarea întocmirii documentației de aplicare;
- susținerea proiectelor;
- coordonarea derulării proiectelor finanțate;
- coordonare, implemetare proiecte;
- asistență managerială post implementare;
- realizarea dezvoltării locale în localitățile care fac parte din Asociație;

- sprijinirea progresului economic și profesional, cultural, social, educativ, etc. în localitățile care fac parte din Asociație și a persoanelor și grupurilor locale implicate;
- antamarea de relații pe plan intern și internațional în vederea accesării de fonduri pentru dezvoltarea locală;
- participarea la seminarii, târguri, expoziții și alte manifestări cu largă vizibilitate internă și internațională, pentru prezentarea potențialului zonei;
- conștientizarea populației din județul Alba prin întâlniri periodice de informare și de culegere de propuneri de la cetățeni în legătură cu propunerile de proiecte și acțiuni viitoare;
- mediatizarea informației europene și a rezultatelor obținute prin proiectele implementate, realizarea de parteneriate interne și internaționale în vederea atragerii de fonduri.

Anexa nr. 14

Programele, proiectele sau activitățile, după caz, a căror finanțare se asigură din bugetul local, prin care se promovează/consolidează elemente de identitate locală de natură culturală, istorică, obiceiuri și/sau tradiții

În anul 2005 a fost înființată în satul Tărtăria „Asociația Cultural Științifică Tărtăria-22 iunie 2003”. Asociația își propune în principal să desfășoare activități de popularizare și cunoaștere a descoperirii Tăblițelor de la Tărtăria , inițierea unor proiecte și programe care să pună în valoare această descoperire, păstrarea și perpetuarea marilor valori materiale și spirituale prezente în vatra satului Tărtăria (etica familiei țărănești, obiceiuri de viață, datini, credințe, folclor, port etc.), continuarea săpăturilor arheologice la Tărtăria, permanentizarea sitului arheologic, editarea unor materiale publicitare și informatice care să introducă circuitul local în circuitul mondial al valorilor.

S.C. Proiecte Dezvoltare Europeană – Unika Consulting S.R.L.

strategii@yahoo.ro

0766.713.717

Manager proiect

Teodorescu Carmen Mihaela

